


OBRAZAC

URBANISTIČKO-TEHNIČKI USLOVI

1	<p style="text-align: center;">Crna Gora O P Š T I N A B A R Sekretarijat za urbanizam i prostorno planiranje</p> <hr/> <p>Broj: <u>07-332/24-397/3</u> Bar, <u>23.07.2024. godine</u></p>	
2	<p>Sekretarijat za urbanizam i prostorno planiranje Opštine Bar, na osnovu člana 74 Zakona o planiranju prostora i izgradnji objekata (»Sl. list CG«, broj 64/17, 44/18, 63/18, 11/19, 82/20, 86/22 i 04/23), člana 1 Uredbe o povjeravanju dijela poslova Ministarstva prostornog planiranja, urbanizma i državne imovine jedinicama lokalne samouprave (»Sl. list CG«, broj 012/24), DUP-a »Pečurice - turistički kompleks« (»Sl. list CG« - Opštinski propisi br. 32/16) i podnijetog zahtjeva Anatolie Cazacu, izdaje:</p>	
3	<p>URBANISTIČKO-TEHNIČKE USLOVE za izradu tehničke dokumentacije</p>	
4	<p style="text-align: center;">Za građenje novog objekta na urbanističkoj parceli/lokaciji broj 27, u zahvatu DUP-a »Pečurice - turistički kompleks«, u zoni »B«, blok 1. Veći dio katastarske parcele broj 2172/63 KO Kunje se nalazi u sastav predmetne urbanističke parcele.</p> <p>Napomena: Konačna lokacija urbanističke parcele (koja katastarska parcela ili više katastarskih parcela ili njihovi dijelovi i sa kojom površinom ulaze u sastav UP) će se odrediti u fazi izrade tehničke dokumentacije, a nakon izrade geodetskog elaborata (Elaborata parcelacije) od strane ovlaštene geodetske organizacije koja posjeduje licencu.</p>	
5	<p>PODNOŠILAC ZAHTJEVA:</p>	<p>Anatolie Cazacu</p>
6	<p>POSTOJEĆE STANJE</p>	
	<p>U svemu prema Izvodu iz DUP-a »Pečurice - turistički kompleks«, (grafički prilog »Postojeće korišćenje prostora«), izdatom od strane ovog Sekretarijata, a koji čine sastavni dio ovih uslova.</p> <p>Napomena: Uvidom u plan utvrdilo se da na predmetnoj urbanističkoj parceli postoji izgrađen objekat. Prije izvođenja bilo kakvih promjena u prostoru, potrebno je da, ukoliko na određenoj lokaciji postoji objekat, isti bude legalan.</p> <p>Intervencije na postojećim objektima</p> <p>U zavisnosti od izgrađenih objekata, mišljenja o mogućim intervencijama će biti predloženo u skladu sa...</p>	



dogradnja i nadgradnja određenog broja postojećih objekata.

Postojeći objekti su oni koji su evidentirani na topografsko katastrskoj podlozi i u grafičkom prilogu »Analiza postojećeg stanja«.

Dograditi i nadograditi se shodno planskim parametrima mogu:

- a. objekti koji zadovoljavaju uslov propisan planom a odnosi se na minimalnu veličinu urbanističke parcele (400 m²);
- b. objekti koji imaju niže indekse (indeks zauzetosti, indeks izgrađenosti) i spratnost, od onih koji su propisani planom, za koje su ispunjeni uslovi parkiranja, a koji nijesu prešli definisanu građevinsku liniju prema susjednim parcelama niti regulacionu liniju prema saobraćajnici – u postojećem gabaritu;
- c. objekti koji imaju niže indekse (indeks zauzetosti, indeks izgrađenosti) i spratnost, od onih koji su propisani planom, za koje su ispunjeni uslovi parkiranja, a koji su prešli definisanu građevinsku liniju prema susjednim parcelama uz saglasnost susjeda i nijesu prešli regulacionu liniju prema saobraćajnici u postojećem gabaritu;
 - planirane intervencije na postojećim objektima usloviće provjera konstruktivnog sistema pojedinih objekata, kao i planiranje adekvatnog ojačanja radi prihvatanja dodatnih opterećenja;
 - planirane intervencije radiće se saglasno parametrima usvojenim za veličine pojedinih urbanističkih parcela;
 - prilikom planiranja intervencija na postojećim objektima, obezbijediti udaljenost dograđenog dijela od granice parcele min 2.0m, tj. od objekta na susjednoj parceli min 4m;
 - dograđeni dio objekta će se postavljati u okviru građevinske linije definisane planom ali se može postaviti i na samoj granici parcele uz pismenu saglasnost susjeda;
 - krovove objekata na kojima je predviđena nadgradnja sprata oblikovati u skladu sa karakterom i volumenom objekta.
 - prilikom planiranja nadgradnje i dogradnje objekata voditi računa o orijentaciji otvora, nije dozvoljeno planirati otvore na strani sa koje bi se mogla ugroziti privatnost susjednog objekta.

Adaptirati ili rekonstruisati u postojećim gabaritima se mogu:

- Svi postojeći objekti koji su premašili indekse propisane planom (indeks zauzetosti, indeks izgrađenosti i maksimalnu spratnost), a ispunjavaju uslov koji se odnosi na minimalnu veličinu urbanističke parcele;
- Svi postojeći objekti koji nijesu premašili indekse propisane planom (indeks zauzetosti, indeks izgrađenost i maksimalnu spratnost) i ne ispunjavaju uslov koji se odnosi na minimalnu veličinu urbanističke parcele;

Broj objekata na parceli

Na urbanističkim parcelama je moguće graditi jedan ili više objekata. Na urbanističkim parcelama čiji oblik to dozvoljava predlaže se i izgradnja kuća u nizu.

Rušenje postojećih objekata

Rušenje objekata treba izvoditi u skladu sa Elaboratom o rušenju postojećih objekata, koji se radi za djelove objekata ili objekte u cjelini, a uz prethodnu prijavu radova na uklanjanje postojećih objekata nadležnoj inspekciji. Rušenje objekata će se izvoditi fazno ili u cjelini, zavisno od zahtjeva Investitora.

Planom se daje mogućnost da se, ukoliko Investitor iskaže potrebu, i na urbanističkim

i u skladu sa analitičkim podacima, koji su definisali urbanističke parametre za svaku UP, izgradi novi objekat.

Izgradnja novih objekata

Da bi se omogućila izgradnja novih objekata i uredio teren, potrebno je prije realizacije namjena definisanih ovim Planom izvršiti nivelaciju terena i komunalno opremanje zemljišta, u skladu s ovim uslovima:

- gabarite objekata projektovati u skladu sa zadatim veličinama zauzetosti terena,
- spratnosti i bruto građevinske površine;
- u okviru maksimalne bruto građevinske površine planiranih objekata uračunati ukupnu površinu otvorenog i zatvorenog korisnog prostora, koji je planiran u svim etažama objekta (suteren-prizemlje-sprat-potkrovlje);
- ostavlja se mogućnost planiranja podruma;
- površina garažnog prostora i tehničkih prostorija ne obračunava se u bruto građevinsku površinu objekta;
- da bi se omogućila izgradnja objekata i uređenje terena, prije realizacije definisane ovim Planom, potrebno je izvršiti rasčišćavanje i nivelaciju terena, regulisanje odvodnih kanala i komunalno opremanje zemljišta;
- moguće je planirati faznu realizaciju kapaciteta na urbanističkoj parceli, realizacija će se sprovoditi u skladu sa idejnim rješenjem kompletne urbanističke parcele u okviru koga će se definisati faze realizacije na djelovima urbanističke parcele – lokacijama.

7

PLANIRANO STANJE

7.1.

Namjena parcele odnosno lokacije

Mješovita namjena / stanovanje, turizam, poslovanje

UP27, zona „B”, blok 1

Na površinama mješovite namjene planirana je izgradnja objekata stanovanja, turizma, komercijalnih djelatnosti kao što su trgovina, usluge i servisi, parkinga i garaža za smještaj vozila korisnika prostora.

S obzirom da je planom višeg reda prostor namijenjen turizmu, preovlađujuća namjena će biti stanovanje i turizam, koji će se realizovati kroz izgradnju smještajnih jedinica – stanova i turističkih jedinica u okviru postojećih i novih objekata.

Stambeni i turistički kapaciteti su organizovani kao jedna ili više smještajnih jedinica u pojedinim objektima. Stambeni objekti su namijenjeni za stalno ili povremeno stanovanje.

Kapaciteti stanovanja u okviru mješovite namjene podrazumijevaju objekte za stalno i povremeno stanovanje male gustine. Mogu biti jednorodni ili višerodni objekti ili stambene jedinice.

Turistički kapaciteti u okviru mješovite namjene će se organizovati kao kuće za iznajmljivanje, turistički apartmani, soba ili objekat za pružanje usluge pripremanja i usluživanja hrane i pića.

Kuća za iznajmljivanje je arhitektonski i funkcionalno autonomna zgrada sa sopstvenim dvorištem, koja se isključivo izdaje kao cjelina, pojedincu ili grupi turista na određeno vrijeme.

Turistički apartman je ugostiteljski objekat namijenjen pružanju usluga smještaja i usluga pripremanja i usluživanja hrane i pića turistima na određeno vrijeme, potpuno opremljen i sastoji se od dnevnog boravka, jedne ili više soba, kuhinje i kupatila.

Turistički apartman može biti pojedinačni građevinski objekat ili dio građevinske cjeline

Apartmentni blok mora imati recepciju, smještajne jedinice i zajednički sanitarni čvor za goste.

Soba za iznajmljivanje je građevinski dio stambene zgrade ili dio porodične stambene zgrade (kuće), u kojoj se turistima pružaju usluge smještaja.

Ugostiteljski objekti za pružanje usluga pripremanja i usluživanja hrane i pića su:

- restoran (klasični i specijalizovani);
- picerija;
- konoba;
- grupa caffè barovi (caffè bar, kafana, kafić, kafeterija, pivnica, disko klub, noćni klub, i slično);
- catering objekti;
- objekti brze hrane;
- objekti jednostavnih usluga (poslastičarnica, pečenjara, kantina i slično).

Objekti mogu poslovati u okviru ugostiteljskih objekata za pružanje usluga smještaja i usluga pripremanja i usluživanja hrane i pića ili kao samostalni ugostiteljski objekti za pružanje usluga pripremanja i usluživanja hrane i pića.

Površina poslovnog prostora u objektima mješovite namjene se ne ograničava u cilju stvaranja veće ponude različitih sadržaja, što doprinosi poboljšanju kvaliteta usluga šire zone.

Urbanističke parcele mješovite namjene su parcele na kojima je predviđena rekonstrukcija i dogradnja postojećih objekata, i izgradnja novih objekata.

- površine mješovite namjene su površine predviđene za stanovanje i za druge namjene koje ne predstavljaju značajnu smetnju stanovanju od kojih ni jedna nije preovlađujuća;
- objekte na urbanističkoj parceli organizovati kao slobodnostojeće objekte ili objekte u nizu.
- na urbanističkoj parceli se mogu planirati sledeće namjene objekata:
 - stambeni objekti
 - trgovina, komercijalni sadržaji, zanatske i lične usluge
 - objekti za kulturu
 - ugostiteljski objekti i objekti za smještaj turista
 - objekti za sport i rekreaciju


Napomena: Shodno Zakonu o planiranju prostora i izgradnju objekata, do donošenja plana generalne regulacije Crne Gore za lokaciju namijenjenu planskim dokumentom za stanovanje, odnosno za poslovnu djelatnost, urbanističko-tehnički uslovi mogu se izdati za hotel, u skladu sa Pravilnikom o bližem sadržaju i formi planskog dokumenta, kriterijumima namjene površina, elementima urbanističke regulacije i jedinstvenim grafičkim simbolima ("Službeni list CG", br. 24/10 i 33/14). U tom slučaju osnovni urbanistički parametri (indeks izgrađenosti, indeks zauzetosti, spratnost odnosno visina objekta i odnos prema građevinskoj liniji) definisani planskim dokumentom ostaju nepromijenjeni.

7.2. Pravila parcelacije

Predmetna urbanistička parcela je grafički i geodetski definisana koordinatama prelomnih tačaka, datim u grafičkom prilogu »Plan parcelacije«.

Urbanističke parcele mogu biti sačinjene od jedne ili više katastarskih parcela, ili od dijela katastarske parcele.

Parcelaciju treba sprovoditi prema grafičkom prilogu i analitičko – geodetskim elementima.



Kada urbanistička parcela, koja je određena ovim planskim dokumentom, ima manja odstupanja od postojeće katastarske parcele (ili parcela), kao i u drugim opravdanim slučajevima kada je potrebno izvršiti usklađivanje urbanističke parcele sa katastarskom parcelom, organ nadležan za poslove uređenja prostora može izvršiti usklađivanje urbanističke parcele sa katastarskim stanjem u toku postupka za izdavanje građevinske dozvole.

Ukoliko postoji međusobna usaglašenost susjeda dozvoljava se spajanje više urbanističkih parcela iste namjene. Kapaciteti objekata određivaće se za novu površinu saglasno dozvoljenim planiranim kapacitetima na pojedinim urbanističkim parcelama.

7.3. Građevinska i regulaciona linija, odnos prema susjednim parcelama

U svemu prema izvodu iz DUP-a »Pečurice - turistički kompleks«.

Građevinska linija utvrđuje se ovim planom u odnosu na osovine saobraćajnica, a predstavlja liniju do koje je dozvoljeno graditi objekat. Građevinska linija je definisana koordinatama prelomnih tačaka u grafičkom prilogu *Plan parcelacije, regulacije i nivelacije*. Građevinske linije određuju površinu, zonu za gradnju, unutar koje je dozvoljeno graditi a prema parametrima iz plana.

Ukoliko na urbanističkoj parceli nije grafički definisana građevinska linija, minimalno rastojanje od granica urbanističke parcele je 2m. U slučajevima kad građevinska linija nije grafički definisana moguće je graditi na ivici parcele, ili na rastojanju manjem od 2m, jedino uz pismenu saglasnost graničnih susjeda. Erkeri, terase, balkoni i drugi istureni djelovi objekata ne mogu prelaziti građevinsku liniju, kao ni minimalna definisana odstojanja od bočnih i zadnjih ivica urbanističke parcele.

Regulaciona linija je linija koja dijeli javnu površinu od površina namjenjenih za druge namjene. U planu nije koordinatno određena iz razloga što se koordinate parcela poklapaju sa istom i samim tim je određuju.

8

PREPORUKE ZA SMANJENJE UTICAJA I ZAŠTITU OD ZEMLJOTRESA, KAO I DRUGE USLOVE ZA ZAŠTITU OD ELEMENTARNIH NEPOGODA I TEHNIČKO-TEHNOLOŠKIH I DRUGIH NESREĆA

Mjere zaštite od seizmičkih razaranja obuhvataju planiranje, projektovanje i izvođenje objekata i građevinskih radova, u skladu sa standartima MEST EN 1998-1 i nacionalnim standardom MEST EN 1998-1/NA, kako bi se obezbijedili da su: ljudski životi zaštićeni, oštećenja ograničena, objekti od značaja za civilnu zaštitu ostanu u upotrebljivom stanju.

Da bi se obezbijedila stabilnost objekta, kao i prihvatljiv nivo seizmičkog rizika obavezno je:

1. U skladu sa Zakonom o geološkim istraživanjima (»Službeni list RCG«, broj 28/93, 27/94 i 26/07) i Pravilnikom o sadržaju projekata geoloških istraživanja (»Službeni list RCG«, broj 68/23) izraditi Elaborat o geofizičkim istraživanjima tla, kojim se detaljno utvrđuju geološke, seizmološke i seizmotektonske karakteristike lokacije, seizmičke karakteristike geološkog modela lokacije, proračun dinamičkog odziva geološkog modela tla lokacije za seizmičku pobudu, amplitudno – frekventne karakteristike seizmočkog odziva, projektne seizmečke parametre za analizu konstrukcije po eurokodu MEST EN 1998/1NA, kao i drugi podaci neophodni za seizmičku sigurnost objekta.

2. U skladu sa Zakonom o geološkim istraživanjima (»Službeni list RCG«, broj 28/93, 27/94 i 26/07) i Pravilnikom o sadržaju projekata geoloških istraživanja (»Službeni list RCG«, broj 68/23) izraditi Elaborat o inženjersko - geološkim karakteristikama tla, kojim se detaljno određuju geomehaničke karakteristike tla, nivo podzemnih voda i drugi geomehanički podaci od značaja za sigurnost objekta i diferencijalno slijeganje tla.

U cilju zaštite od elementarnih nepogoda postupiti u skladu sa Zakonom o zaštiti i spašavanju (»Sl. list Crne Gore«, br. 13/07, 05/08, 86/09, 32/11, 54/16, 146/21 i 3/23), Pravilnikom o mjerama zaštite od elementarnih nepogoda (»Sl. list RCG«, br. 8/93), Zakonom o zapaljivim tečnostima i gasovima (»Sl. list Crne Gore«, br. 26/10 i 48/15) i Zakonom o zaštiti i zdravlju na radu (»Sl. list Crne Gore«, br. 34/14).

Gradilište organizovati tako da se ne remeti život i rad u susjednim objektima. Investitor i izvođač su obavezni da preduzmu sve zakonom predviđene mjere obezbijeđenja i organizacije gradilišta. Pri izvođenju radova preduzeti sve potrebne mjere zaštite radnika, građana i vozila, a zaštnim mjerama omogućiti odvijanje pješačkog i motornog saobraćaja, te javne površine koristiti samo uz prethodno pribavljene potrebne saglasnosti. Na mjestima gdje je izvršeno isjecanje regulisanih površina, iste dovesti u prvobitno stanje.

Zbog izražene seizmičnosti područja statiku računati na IX stepen MCS skale. Izgradnji objekata mora da prethodi detaljno geomehaničko ispitivanje terena, a tehničku dokumentaciju raditi isključivo na osnovu detaljnih geodetskih snimaka terena, geoloških i hidrogeoloških podataka, kao i rezultata o geomehaničkim ispitivanjima tla. Konstrukciju novih objekata oblikovati na savremen način bez miješanja sistema nošenja po spratovima, sa jednostavnim osnovama i jasnom seizmičkom koncepcijom. Izbor fundiranja novih objekata prilagoditi zahtjevima sigurnosti, ekonomičnosti i funkcionalnosti objekta. Posebnu pažnju posvetiti mjerama antikorozivne zaštite. Prilikom izgradnje objekata u cilju obezbedjenje stabilnosti terena, potrebno je izvršiti odgovarajuće saniranje terena, ako se za to pojavi potreba.

9 USLOVI I MJERE ZAŠTITE ŽIVOTNE SREDINE

Poštovati Zakon o procjeni uticaja na životnu sredinu (»Sl. list CG«, br. 75/18), Zakon o životnoj sredini (»Sl. list CG«, br. 52/16 i 73/19), Zakon o zaštiti prirode (»Sl. list CG«, br. 54/16), Uredbu o projektima za koje se vrši procjena uticaja na životnu sredinu (»Sl. list RCG«, br. 20/07, »Sl. list CG«, br. 47/13 i 53/14) kao i podzakonske akte koji proizilaze iz zakona.

10 USLOVI ZA PEJZAŽNO OBLIKOVANJE

Obradu i uređenje površina zahvaćenih planom, vršiti u skladu sa rješenjem detaljnog urbanističkog plana, a prema posebno urađenim projektima uređenja predmetne lokacije. Zelene površine u okviru urbanističkih parcela pejzažno urediti uz prethodnu analizu postojećeg-zatečenog zelenog fonda kako bi se u najvećoj mogućoj mjeri očuvao i revitalizovao prirodni biodiverzitet

Zelenilo turističkih naselja (ZTN)

Smjernice za projektovanje zelenih površina i izdavanje UTU uslova:

Uređenje parcela sa namjenom MN:

- Planirati minimum 50% zelenih površina, nezastrih, realizovanih na poroznom tlu bezpodzemnih etaža, za parcele gde je indeks zauzetosti od 0,2- 0,25.
- Planirati minimum 40% zelenih površina, nezastrih, realizovanih na poroznom tlu bezpodzemnih etaža, za parcele gde je indeks zauzetosti od 0,3.



- Planirati minimum 30% zelenih površina, nezastrtih, realizovanih na poroznom tlu bezpodzemnih etaža, za parcele gde je indeks zauzetosti od 0,4.
- Bilo da se radi o kombinaciji stambenog prostora kuće sa poslovnim prostorom (koji može koristiti ista porodica, ili drugi korisnik u najmu), sa turističkim apartmanima koji se sezonski iznajmljuju ili pak s ugostiteljskim dijelom (restoran, kafana i sl.), prilikom korišćenja slobodnih, otvorenih površina parcele, različiti korisnici imaju različite zahtjeve, pa je stoga poželjno unaprijed predvidjeti i razdvojiti navedene dijelove koliko god je to moguće.
- Ukoliko prostor dozvoljava, unutar vrta razdvojiti i cjelinu ulaza i prilaznih puteva od terase i prostora za boravak u vrtu.
- Ka saobraćajnicama obavezno planirati sadnju drvorednih sadnica, tako da ne ometaju ulaz u objekte
- Poželjno je ozelenjavanje potpornih zidova
- Kod objekata u kojima je više korisnika potrebno je slobodni prostor fizički (zelenom ogradom, pergolom, pregradnim panoom ili vertikalnim zelenilom) podijeliti na nekoliko cjelina, tako da svaka jedinica ima svoj dio slobodnog prostora kojim raspolaže.
- Prostor za odmor locirati dalje od objekta, tamo gdje se može smjestiti paviljon, pergola i sl.
- Ukoliko se parkiranje rešava na parceli, obavezno ozeleneti svako treće parking mjesto sa sadnicama visokih lišćara, školski odnegovanih.

11

USLOVI I MJERE ZAŠTITE NEPOKRETNIH KULTURNIH DOBARA I NJIHOVE ZAŠTIĆENE OKOLINE

Ukoliko se prilikom izvođenja radova naiđe na nalazište ili nalaze za koje se može pretpostaviti da mogu imati arheološko značenje, prema članu 87. Zakona o zaštiti kulturnih dobara (Sl. list CG, br. 49/10, 40/11, 44/17 i 18/19), pravno ili fizičko lice koje neposredno izvodi radove, dužno je da prekine radove, obezbijedi nalazište, odnosno nalaze od eventualnog oštećenja, uništenja i od neovlašćenog pristupa drugih lica, sačuva otkrivene predmete na mjestu nalaženja u stanju u kojem su nađeni do dolaska ovlašćenih lica, odmah prijavi nalazište, odnosno nalaz Upravi za zaštitu kulturnih dobara, najbližoj javnoj ustanovi za zaštitu kulturnih dobara, organu uprave nadležnom za poslove policije i saopšti sve relevantne podatke u vezi sa mjestom i položajem nalaza u vrijeme otkrivanja i o okolnostima pod kojim su otkriveni.

12

USLOVI ZA LICA SMANJENE POKRETLJIVOSTI I LICA SA INVALIDITETOM

U procesu projektovanja neophodno je pridržavati se Pravilnika o bližim uslovima i načinu prilagođavanja objekata za pristup i kretanje lica smanjene pokretljivosti (»Službeni list CG«, br. 48/13 i 44/15).
Nivelacije svih pješačkih staza i prolaza raditi takođe u skladu sa važećim propisima o kretanju invalidnih lica.

13

USLOVI ZA POSTAVLJANJE I GRADNJU POMOĆNIH OBJEKATA

/

14

USLOVI ZA OBJEKTE KOJI MOGU DA UTIČU NA BEZBJEDNOST VAZDUŠNOG SAOBRAĆAJA

/

15 **USLOVI ZA OBJEKTE KOJI MOGU DA UTIČU NA PROMJENE U VODNOM REŽIMU**

16 **MOGUĆNOST FAZNOG GRAĐENJA OBJEKTA**

U skladu sa opštim uslovima za izgradnju objekata, na urbanističkoj parceli je moguća fazna realizacija planiranih kapaciteta.
Izgradnja kapaciteta u okviru urbanističkih parcela može se raditi, u cjelosti ili fazno, shodno zahtjevu Investitora, tek nakon obezbeđenja uslova priključenja.

17 **USLOVI ZA PRIKLJUČENJE NA INFRASTRUKTURU**

U svemu prema izvodu iz DUP-a »Pečurice - turistički kompleks«.
Vodovodne i kanalizacione, elektro i tk instalacije u objektu i izvan njega projektovati u skladu sa važećim propisima i standardima, a priključenje objekta na infrastrukturne sisteme projektovati prema uslovima dobijenim od nadležnih javnih preduzeća, a koji čine sastavni dio ovih uslova.

17.1. **Uslovi priključenja na elektroenergetsku infrastrukturu**

Elektroenergetska infrastruktura:
Upućuje se investitor da pri izradi tehničke dokumentacije (idejni projekat ili glavni projekat) mora poštovati Tehničke preporuke EPCG i to:

- Tehnička preporuka za priključenje potrošača na niskonaponsku mrežu TP-2 (dopunjeno izdanje);
- Tehnička preporuka – Tipizacija mjernih mjesta;
- Uputstvo i tehnički uslovi za izbor i ugradnju ograničivača strujnog opterećenja;
- Tehnička preporuka TP-1b-Distributivna transformatorska stanica DTS- EPCG 10/04 kV.

Tehničke preporuke dostupne su na sajtu EPCG.
Investitor je obavezan da od Elektrodistribucije Bar pribavi potvrdu o ometanju/neometanju elektroenergetskih instalacija na urbanističkoj parceli/lokaciji.

17.2. **Uslovi priključenja na vodovodnu i kanalizacionu infrastrukturu**

Hidrotehnička infrastruktura: Investitor je obavezan da o svom trošku projektuje i izgradi minimum hidrotehničku infrastrukturu, potrebnu za neometano funkcionisanje objekta, zbog nedostatka iste, a do izgradnje Planom planiranih infrastrukturnih objekata. Realizacijom vodovodne i kanalizacione mreže, obavezno je priključenje objekata u skladu sa uslovima propisanim planskim dokumentom i saglasnošću J.P. »Vodovod i kanalizacija« Bar, na glavni projekat.

Kao alternativna-privremena rješenja projektovati cistijernu za vodu i vodonepropusnu septičku jamu ili ekološki bioprečistivač, shodno sledećim uslovima:

Septička jama

1. Zapreminu septičke jame odrediti srazmjerno veličini objekta, tj. proračunu količine otpadne vode ako je specifična potrošnja vode 140 l/stanovnik/dan; zavisno hidrauličkom proračunu i dnevnom kapacitetu septičke jame predvidjeti jednokomorna, dvokomorna odnosno trokomorna septička jamu; zidove i dno jame uraditi nabijenim betonom; unutrašnju stranu zida omalterisati cementnim malterom do



glave za odvođenje gasova, koji mogu biti ekspozivni; septičku jamu pokriti betonsko-armiranom pločom, sa propisanim otvorom i poklopcem za crpljenje; obezbijediti nepropustljivost septičke jame, jer se desava da uslijed nesavjesnog rada, jame propuštaju nečistu tečnost i dolazi do zagađenja podzemnih voda;

Ekološki bioprečistač

2. Adekvatnog kapaciteta, zavisno od proračuna maksimalnog broja stanovnika koji će boraviti u objektu; kvalitet otpadne vode koji se ispušta u recipijent treba da je u skladu sa Pravilnikom o kvalitetu i sanitarno-tehničkim uslovima za ispuštanje otpadnih voda u recipijent i javnu kanalizaciju, načinu i postupku ispitivanja kvaliteta otpadnih voda, minimalnom broju ispitivanja i sadržaju izvještaja o utvrđenom kvalitetu otpadnih voda ("Službeni listu CG", br. 45/2008 i 9/2010, 26/12 i 52/12); proizvođač uređaja mora da posjeduje sertifikat o kvalitetu otpadne vode koja izlazi iz uređaja i da su dopuštene koncentracije opasnih i štetnih materija u otpadnim vodama koje se smiju ispuštati u skladu sa Pravilnikom.

17.3. Uslovi priključenja na saobraćajnu infrastrukturu

U svemu prema izvodu iz DUP-a »Pečurice - turistički kompleks«, grafički prilog »Plan saobraćajne infrastrukture«.

Sve urbanističke parcele moraju imati obezbijeden direktan kolski ili pješački pristup sa javne kolske saobraćajnice.

17.4. Ostali infrastrukturni uslovi

Elektronska komunikacija: Upućuje se investitor da, pri izradi tehničke dokumentacije iz oblasti elektronskih komunikacija, mora poštovati sledeće pravilnike:

- Pravilnik o širini zaštitnih zona i vrsti radio koridora u kojima nije dopušteno planiranje i gradnja drugih objekata (»Sl. list CG«, br. 33/14), kojim se propisuju način i uslovi određivanja širine zaštitnih zona elektronskih komunikacionih mreža, elektronske komunikacione infrastrukture i povezane opreme i radio koridora u čijoj zoni nije dopušteno planiranje i gradnja drugih objekata;
- Pravilnik o tehničkim i drugim uslovima za projektovanje, izgradnju i korišćenje elektronske komunikacione mreže, elektronske komunikacione infrastrukture i povezane opreme u objektima (»Sl. list CG«, br. 41/15), kojim se propisuju tehnički i drugi uslovi za projektovanje, izgradnju i korišćenje elektronske komunikacione mreže, elektronske komunikacione infrastrukture i povezane opreme u poslovnim i stambenim objektima;
- Pravilnik o uslovima za planiranje, izgradnju, održavanje i korišćenje pojedinih vrsta elektronskih komunikacionih mreža, elektronske komunikacione infrastrukture i povezane opreme, koji propisuju uslovi za planiranje, izgradnju, održavanje i korišćenje pojedinih vrsta elektronskih komunikacionih mreža, elektronske komunikacione infrastrukture i povezane opreme u Crnoj Gori;
- Pravilnik o zajedničkom korišćenju elektronske komunikacione infrastrukture i povezane opreme, (»Sl. list CG«, br. 52/14), kojim se propisuju uslovi i način zajedničkog korišćenja elektronske komunikacione infrastrukture i povezane opreme, kao i mjere za povećanje razpoloživosti slobodnih kapaciteta u toj infrastrukturi.

Obaveza je investitora da poštuje propise koji se odnose na zaštitu i izgradnju elektronske komunikacione infrastrukture i elektronskih komunikacionih mreža, odnosno Zakona o elektronskim komunikacijama ("Službeni list Crne Gore" broji: 40/13, 56/13



2/17 i 49/19) i ostalih propisa koji su doneseni na osnovu njega. U tom smislu posebno ističemo članove 43 i 44 citiranog Zakona o elektronskim komunikacijama. Sajt na kome se nalaze relevantni propisi u skladu sa kojim se obavlja izrada tehničke dokumentacije <http://www.ekip.me/regulativa/>.

Podaci o postojećem stanju elektronske komunikacione infrastrukture, koje je potrebno zaštititi, mogu se naći na internet stranici Agencije i preko portala <http://geoportal.ekip.me/>, preko kojeg sve zainteresovane strane mogu da zatraže i otvaranje korisničkog naloga, kako bi pristupili georeferenciranoj bazi podataka elektronske komunikacione infrastrukture. Uputstvo za registraciju korisnika je dato na navedenom linku.

18 **POTREBA IZRADE GEODETSKIH, GEOLOŠKIH (GEOTEHNIČKIH, INŽENJERSKO- GEOLOŠKIH, HIDROGEOLOŠKIH, GEOMEHANIČKIH I SEIZMIČKIH) PODLOGA, KAO I VRŠENJA GEOTEHNIČKIH ISTRAŽNIH RADOVA I DRUGIH ISPITIVANJA**

U skladu sa Zakonom o geološkim istraživanjima (»Službeni list RCG«, broj 28/93, 27/94 i 26/07) i Pravilnikom o sadržaju projekata geoloških istraživanja (»Službeni list RCG«, broj 68/23) izraditi:

1. Elaborat o geofizičkim istraživanjima tla, kojim se detaljno utvrđuju geološke, seizmološke i seizmotektonske karakteristike lokacije, seizmičke karakteristike geološkog modela lokacije, proračun dinamičkog odziva geološkog modela tla lokacije za seizmičku pobudu, amplitudno – frekventne karakteristike seizmočkog odziva, projektne seizmečke parametre za analizu konstrukcije po eurokodu MEST EN 1998/1NA, kao i drugi podaci neophodni za seizmičku sigurnost objekta.
2. Elaborat o inženjersko - geološkim karakteristikama tla, kojim se detaljno određuju geomehaničke karakteristike tla, nivo podzemnih voda i drugi geomehanički podaci od značaja za sigurnost objekta i diferencijalno slijeganje tla.

19 **POTREBA IZRADE URBANISTIČKOG PROJEKTA**

/

20 **URBANISTIČKO-TEHNIČKI USLOVI ZA ZGRADE SADRŽE I URBANISTIČKE PARAMETRE**

Oznaka urbanističke parcele	UP27, zona »B«, blok 1
Površina urbanističke parcele	358,37m ²
Maksimalni indeks zauzetosti	0,3 Max. površina prizemlja je 107,00m ²
Maksimalni indeks izgrađenosti	max.0,80
Bruto građevinska površina objekata (max BGP)	286,00m ²
Maksimalna spratnost objekata	P+2
Maksimalna visinska kota objekta	U svemu prema izvodu iz DUP-a »Pečurice - turistički kompleks« - grafičkom prilogu »Plan parcelacije, regulacije i nivelacije«.

Visinska regulacija definisana je maksimalnom spratnošću odnosno maksimalno dozvoljenom visinom objekta na svim urbanističkim parcelama.

Etaže mogu biti podzemne i nadzemne.

Podzemna etaža je podrum, a nadzemne etaže su suteran, prizemlje, sprat i potkrovlje.

Podrum je podzemna etaža čiji vertikalni gabarit ne može nadvisiti relevantnu kotu terena o.o.m, čiji je horizontalni gabarit definisan građevinskom linijom i ne može biti veći od urbanističke parcele.

Ako se radi o denivelisanom terenu, relevantnom kotom terena smatra se kota konačno uređenog i nivelisanog terena oko objekta.

Suteran je nadzemna etaža kod koje se dio vertikalnog gabarita nalazi iznad kote konačno nivelisanog terena oko objekta i čiji su horizontalni gabariti definisani građevinskom linijom.

Suteran može biti na ravnom ili denivelisanom terenu.

Kod suterana na ravnom terenu vertikalni gabarit ne može nadvisiti kotu terena više od 1m konačno nivelisanog i uređenog terena oko objekta.

Suteran na denivelisanom terenu je sa tri strane ugrađen u teren, s tim što se kota poda suterana na jednoj strani objekta poklapa sa kotom terena ili odstupa od kote terena maksimalno 1.0m.

Nije dozvoljena naknadna prenamjena garaža i tehničkih prostorija u suteranu u druge namjene.

Prizemlje je prva etaža sa visinom poda jednakom ili višom od okolnog uređenog terena, tj. prva etaža iznad suterana. Za stambene objekte kota poda prizemlja je maksimalno 1.00m, a za poslovne objekte maksimalno 0.20m iznad kote konačno uređenog i nivelisanog terena oko objekta.

Sprat je svaka etaža između prizemlja i potkrovlja/krova.

Ukoliko krovna konstrukcija i visina sljemena omogućavaju organizovanje prostora tavana u svrhu stanovanja, taj prostor ulazi u obračun bruto razvijene građevinske površine sa 100% i kao takav mora biti prepoznat u planiranim indeksima izgrađenosti za tretiranu parcelu (tavan ne ulazi u obračun spratnosti objekta).

Potkrovlje ili završna etaža se nalazi iznad

poslednjeg sprata. Najniža svijetla visina potkrovlja ne smije biti veća od 1.2m na mjestu gdje se građevinska linija potkrovlja i spratova poklapaju.

Tavan je dio objekta bez nadzidka, isključivo ispod kosog ili lučnog krova, a iznad međuspratne konstrukcije poslednje etaže i može imati minimalne otvore za svjetlo i ventilaciju. Tavan nije etaža.

Ukoliko krovna konstrukcija i visina sljemena omogućavaju organizovanje prostora tavana u svrhu stanovanja, taj prostor ulazi u obračun BGP sa 100% i kao takav mora biti prepoznat u planiranim indeksima izgrađenosti za tretiranu parcelu.

Maksimalno dozvoljena visina objekta mjeri se od najniže kote okolnog konačno uređenog i nivelisanog terena ili trotoara uz objekat do kote sljemena ili vijenca ravnog krova.

Nivelacija se bazira na postojećoj nivelaciji terena.

Najveća visina etaže za obračun visine građevine, mjerena između gornjih kota međуетаžnih konstrukcija iznosi:

- za garaže i tehničke prostorije do 3m
- za stambene etaže do 3.5m
- za poslovne etaže do 4.5m
- izuzetno za osiguranje prolaza za pristup interventnih i dostavnih vozila, visina prizemne etaže na mjestu prolaza iznosi 4.5m.

Parametri za parkiranje odnosno garažiranje vozila

Parkiranje vozila stanovnika, zaposlenih, gostiju i posjetilaca predvideti na urbanističkoj parceli na otvorenom parking prostoru ili u garaži u objektu.

Smjernice za oblikovanje i materijalizaciju, posebno u odnosu na ambijentalna svojstva područja

Arhitektonsko oblikovanje objekata mora se prilagoditi postojećem ambijentu. Objekti se moraju oblikovati u skladu sa lokalnim oblicima, bojama i materijalima. Oblikovanje objekata treba uskladiti sa pejzažom i sa slikom naselja, sa namjenom i sadržajem planiranih objekata. Likovno i oblikovno rješenje građevinskih struktura mora da slijedi klimatske i ambijentalne karakteristike grada. Obradu fasada objekata raditi od odgovarajućih materijala kvalitetnih tehničkih karakteristika, koji garantuje adekvatnu zaštitu enterijera objekta. Na fasadama objekata predvidjeti obradu fasade sa detaljima kamene obloge, karakteristične za podneblje i ambijent. Kamen uvijek koristiti uz

omalterisane djelove i tremove, stolariju ili druge drvene elemente.

Kod adaptacije postojećih objekata potrebno je koristiti prirodne materijale podižući kvalitet pejzaža. Prozore i vrata dimenzionirati prema klimatskim uslovima (uz osiguranje otvora za atraktivne vizure dimenzionirati otvore s ciljem štednje toplote/hladnoće i koristiti tradicionalnu stolariju).

Arhitektonske volumene objekata potrebno je pažljivo projektovati sa ciljem dobijanja homogene slike naselja i grada.

Enterijeri poslovnih prostora moraju biti u odgovarajućem odnosu sa objektom u kome se nalaze. Izlozi treba da su u skladu sa susjednim izlozima i arhitekturom konkretnog objekta.

Visine objekata su date na grafičkim priložima kao spratnost objekata uz predpostavljen disciplinovan odnos korisnika, naročito kod novoplanirane gradnje, vodeći računa o susjednim objektima i opštoj slici naselja i grada.

Krovovi mogu biti kosi – dvovodni ili četvorovodni, sa nagibima krovnih ravni maksimalno do 25 (preporuka je 22°). Moguće je raditi i ravan krov, po mogućnosti sa ozelenjenim krovnim ravnima i krovnim baštama.

Uslovi za unapređenje energetske efikasnosti

U procesu projektovanja neophodno je pridržavati se Zakona o efikasnom korišćenju energije («Službeni list CG», br. 57/14, 03/15).

U procesu uspostavljanja održive potrošnje energije prioritet treba dati racionalnom planiranju potrošnje, tj. implementaciji mjera energetske efikasnosti u sve segmente energetskog sistema.

U cilju racionalnog korišćenja energije treba iskoristiti sve mogućnosti smanjenja korišćenja energije. Pri izgradnji koristiti savremene termoizolacione materijale, kao bi se smanjila potrošnja toplotne energije.

Predvidjeti mogućnost korišćenja solarne energije.

Kao sistem protiv pretjerane insolacije koristiti održive sisteme (zasjenu škurama, građevinskim elementima, zelenilom i dr.) kako bi se smanjila potrošnja energije za vještačku klimatizaciju.

Drvoredima smanjiti uticaj vjetra i obezbijediti neophodnu zasjenu u ljetnjim mjesecima.

		<p>Inkorporiranjem zelenih masa u strukturu objekata omogućiti korisnicima prostora kontakt sa prirodom. Predvidjeti drvorede ili zelenu tampon zonu između saobraćajnica i građevinskih struktura; Suspenziju smeća i otpada vršiti u okviru organizacije komunalne djelatnosti.</p>
21	DOSTAVLJENO: Podnosiocu zahtjeva, u spise predmeta, urbanističko-građevinskoj inspekciji i arhivi.	
22	OBRADIVAČI URBANISTIČKO-TEHNIČKIH USLOVA:	Samostalna savjetnica I, Arh. Sabaheta Divanović, dipl.ing.
23	OVLAŠĆENO SLUŽBENO LICE:	Arh. Sabaheta Divanović, dipl.ing.
24		<p>potpis ovlaštenog službenog lica</p> 
25	PRILOZI	
	<ul style="list-style-type: none"> - Grafički prilozi iz planskog dokumenta - Tehnički uslovi d.o.o. »Vodovod i kanalizacija« - Bar - Saobraćajno - tehnički uslovi Sekretarijata za komunalne poslove i saobraćaj Opštine Bar - List nepokretnosti i kopija katastarskog plana 	<p>Napomena: U predmetnom zahtjevu nije precizirana namjena objekta. Ukoliko planirani objekat, u odnosu na svoju namjenu, spada u poslove iz nadležnosti Ministarstva prostornog planiranja, urbanizma i državne imovine (Hotel, turističko naselje sa najmanje četiri ili pet zvjezdica i turističke rizorte), iz člana 1 Uredbe o povjeravanju dijela poslova Ministarstva prostornog planiranja, urbanizma i državne imovine jedinicama lokalne samouprave (»Sl. list CG«, broj 012/24), izdavanje UTU je iz nadležnosti citiranog Ministarstva.</p>



Crna Gora
O P Š T I N A B A R

Sekretarijat za urbanizam i prostorno planiranje

Broj: 07-332/24-397/3
Bar, 23.07.2024.godine








IZVOD IZ DUP-a »PEČURICE – TURISTIČKI KOMPLEKS«
ZA URBANISTIČKU PARCELU »UP27«, BLOK 1, ZONA »B

Ovjerava:
Samostalna savjetnica I,






Arh. **Sabaheta Divanović**, dipl. ing.




LEGENDA:

-  GRANICA ZAHVATA PLANA
-  BROJ I GRANICA KATASTARSKE PARCELE
-  GRANICA MORSKOG DOBRA
-  GRANICA STARIH OBJEKATA
-  GRANICA NOVOSNIMLJENIH OBJEKATA
-  SPRATNOST OBJEKATA
-  POSTOJEĆI OBJEKTI
-  POVRŠINA MORSKOG DOBRA

IZGRAĐENE POVRŠINE

-  TURISTIČKO STANOVANJE
-  INDIVIDUALNO STANOVANJE
-  CENTRALNE DJELATNOSTI

NEIZGRAĐENE POVRŠINE

-  ŠUMA - MAKIJA
-  NEIZGRAĐENE I NEUREĐENE POVRŠINE
-  MASLINJACI

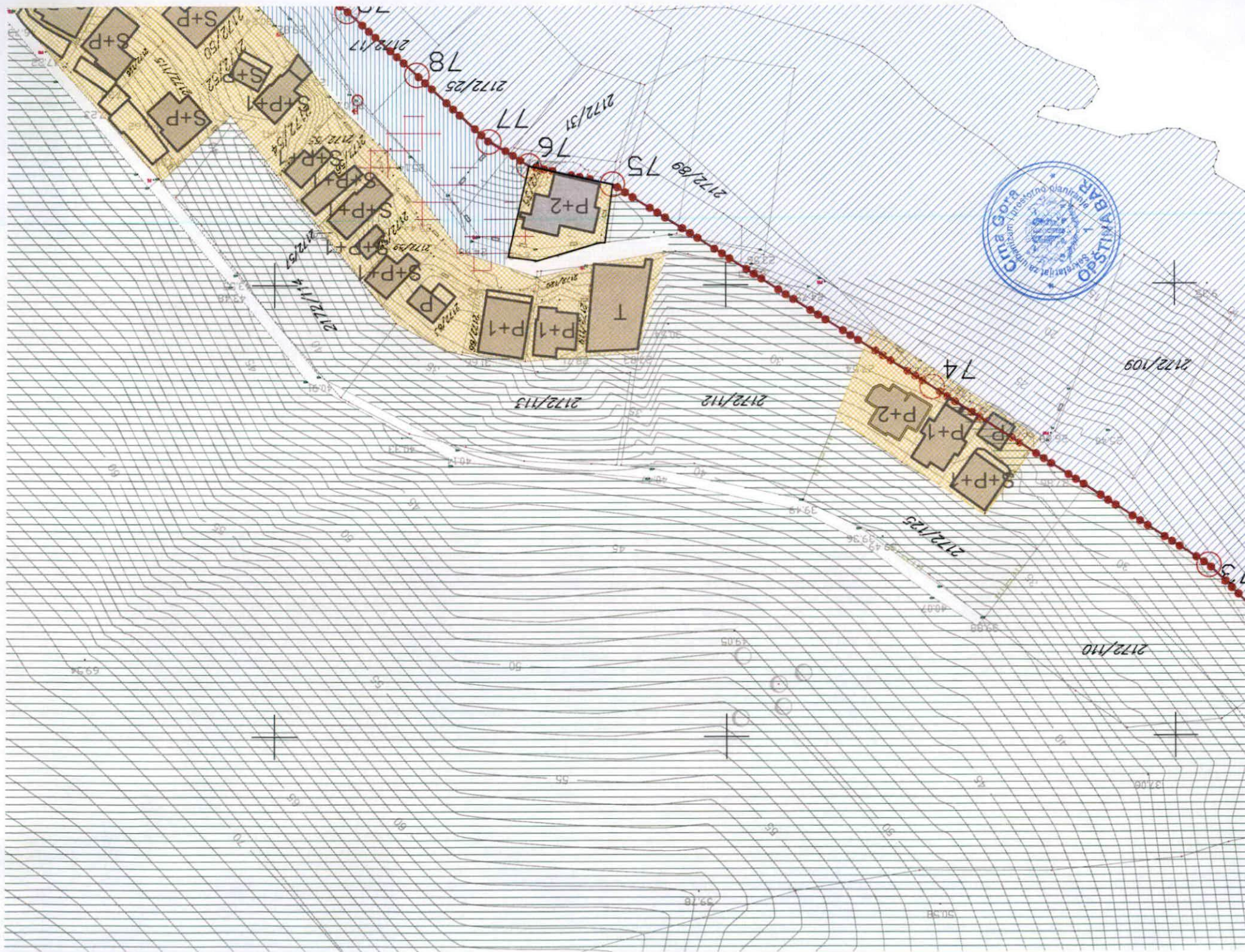
Z:\01 BAR\03 DUP Pecurice t.k\USVOJENI PLAN 2016\odluka az grafikau.jpg

Detaljni urbanistički plan:

PEČURICE
Turistički kompleks



obradivač plana	CAU - Centar za arhitekturu i urbanizam	
naručilac	OPŠTINA BAR	
naziv planskog dokumenta	DUP Pečurice - Turistički kompleks	godina izrade plana 2016.
		Razmjera 1:2500



LEGENDA:

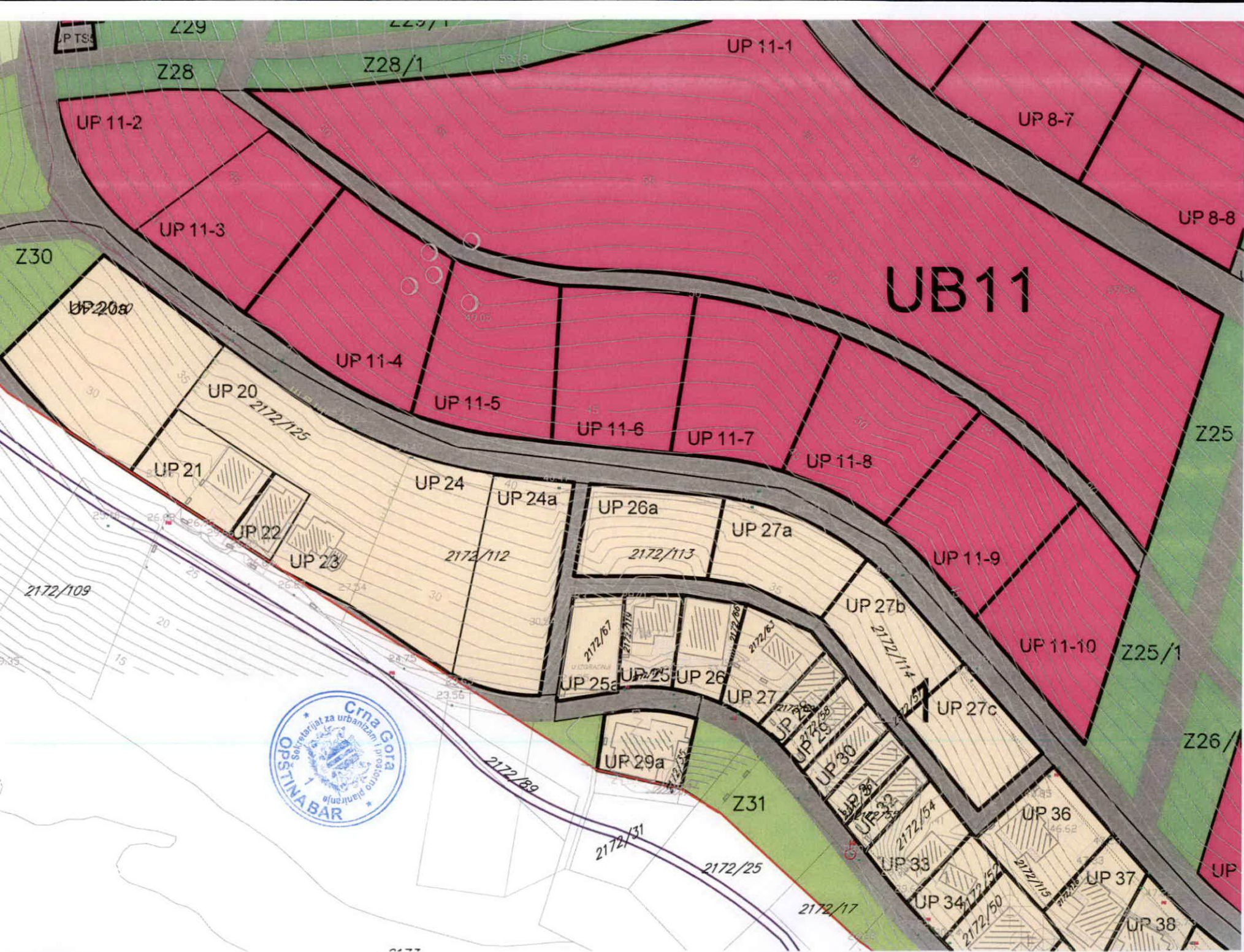
	GRANICA ZAHVATA PLANA
	GRANICA URBANISTIČKE PARCELE
UP 7	BROJ URBANISTIČKE PARCELE
	GRANICA URBANISTIČKOG BLOKA
1	OZNAKA URBANISTIČKOG BLOKA
	GRANICA ZONE
A	OZNAKA ZONE
Z58	OZNAKA ZELENIH POVRŠINA
	OBALNO ŠETALIŠTE - LUNGO MARE
	GRANICA MORSKOG DOBRA
	OBALNA LINIJA
	TURISTIČKI KOMPLEKSI
	TURISTIČKA NASELJA
	AUTO-KAMP
	MJEŠOVITA NAMJENA
	SPORT I REKREACIJA
	DRUGO POLJOPRIVREDNO ZEMLJIŠTE
	OBJEKTI KOMUNALNE INFRASTRUKTURE
	OBJEKTIHIDROTEHNIČKE INFRASTRUKTURE
	DRUMSKI SAOBRAĆAJ
	ZAŠTITNE ŠUME
	POVRŠINE JAVNE NAMJENE
	POVRŠINE OGRANIČENE NAMJENE
	POVRŠINE SPECIJALNE NAMJENE
	POVRŠINSKE VODE













Z:\01 BAR\03 DUP Pecurice i KUSVOJENI PLAN 2016\odluka az grafikau.jpg

Detaljni urbanistički plan:
PEČURICE
Turistički kompleks

izradio/a plan:	CAU - Centar za arhitekturu i urbanizam	
namočilo/a:	OPŠTINA BAR	
		godina izrade plana:



LEGENDA:

-  GRANICA ZAHVATA PLANA
-  GRANICA URBANISTIČKE PARCELE
- UP 7  BROJ URBANISTIČKE PARCELE
-  GRANICA URBANISTIČKOG BLOKA
- 1**  OZNAKA URBANISTIČKOG BLOKA
-  GRANICA ZONE
- A**  OZNAKA ZONE
-  OBALNO ŠETALIŠTE - LUNGO MARE
-  GRANICA MORSKOG DOBRA
- ³⁵○  TAČKE URBANISTIČKE PARCELE

Z:\01 BAR\03 DUP Pečurice t.KUSVOJENI PLAN 2016\odluka az grafikau.jpg

Detaljni urbanistički plan:
PEČURICE
Turistički kompleks

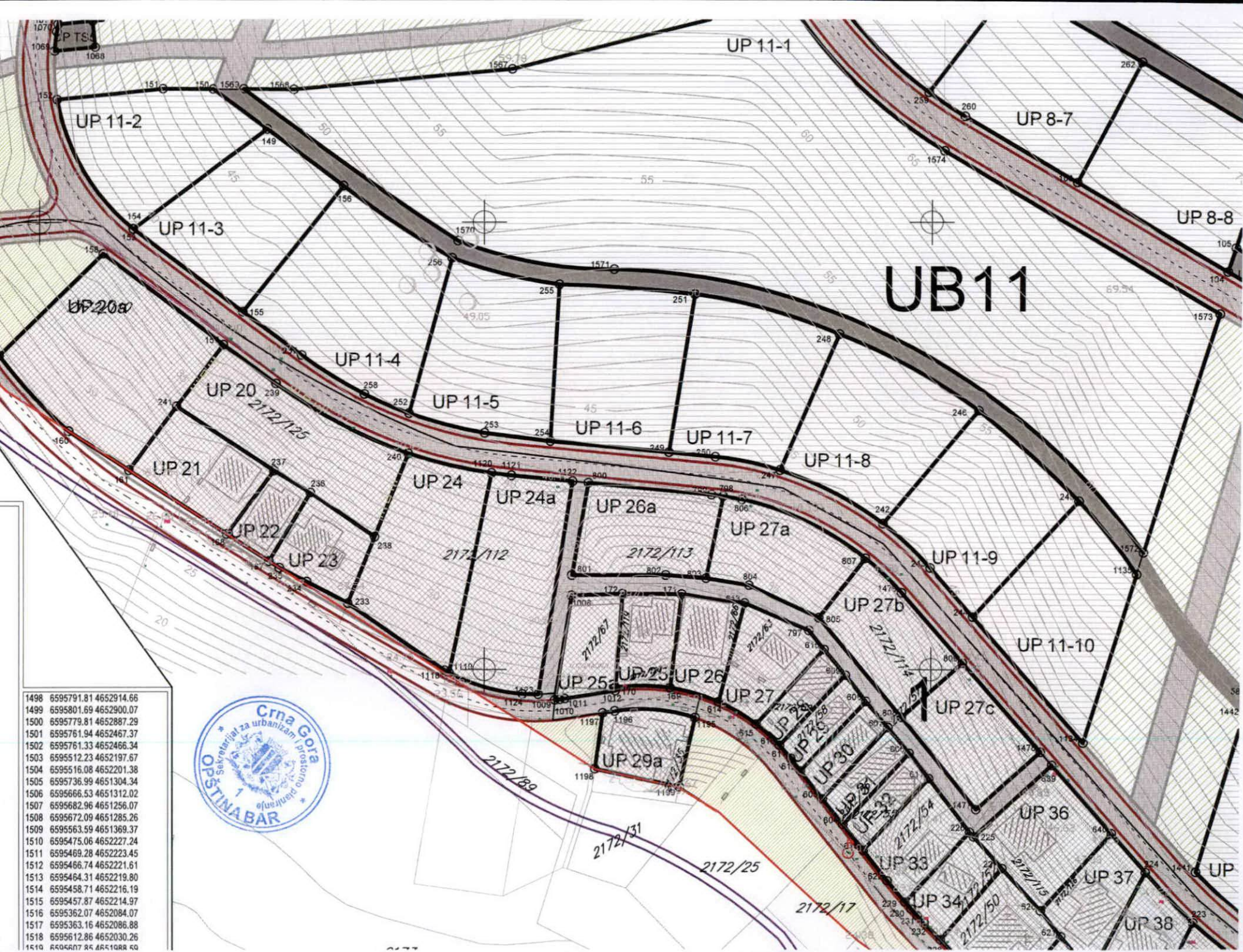


obrađivač plana	CAU - Centar za arhitekturu i urbanizam	
naručilac	OPŠTINA BAR	
naziv planskog dokumenta	DUP Pečurice - Turistički kompleks	godina izrade plana: 2016.
		razmjera: 1:1000

KOORDINATE TAČAKA URBANISTIČKE PARCELE

613	6595558.34	4653014.91
614	6595552.46	4652992.74
615	6595561.05	4652987.68
616	6595576.25	4653004.48
797	6595572.86	4653008.74





1498	6595791.81	4652914.66
1499	6595801.69	4652900.07
1500	6595779.81	4652887.29
1501	6595761.94	4652467.37
1502	6595761.33	4652466.34
1503	6595512.23	4652197.67
1504	6595516.08	4652201.38
1505	6595736.99	4651304.34
1506	6595666.53	4651312.02
1507	6595682.96	4651256.07
1508	6595672.09	4651285.26
1509	6595563.59	4651369.37
1510	6595475.06	4652227.24
1511	6595469.28	4652223.45
1512	6595466.74	4652221.61
1513	6595464.31	4652219.80
1514	6595458.71	4652216.19
1515	6595457.87	4652214.97
1516	6595362.07	4652084.07
1517	6595363.16	4652086.88
1518	6595612.86	4652030.26
1519	6595607.84	4651988.60



LEGENDA:

-  GRANICA ZAHVATA PLANA
-  GRANICA URBANISTIČKE PARCELE
-  UP 7 BROJ URBANISTIČKE PARCELE
-  GRANICA URBANISTIČKOG BLOKA
-  1 OZNAKA URBANISTIČKOG BLOKA
-  A GRANICA ZONE
-  A OZNAKA ZONE
-  OBALNO ŠETALIŠTE - LUNGO MARE
-  GRANICA MORSKOG DOBRA
-  GL1 - GRAĐEVINSKA LINIJA - GL1
-  56 O TAČKE GRAĐEVINSKE LINIJE

Z:\01 BAR\03 DUP Pečurice t.k\USVOJENI PLAN 2016\odluka az grafikau.jpg

Detaljni urbanistički plan:

PEČURICE

Turistički kompleks

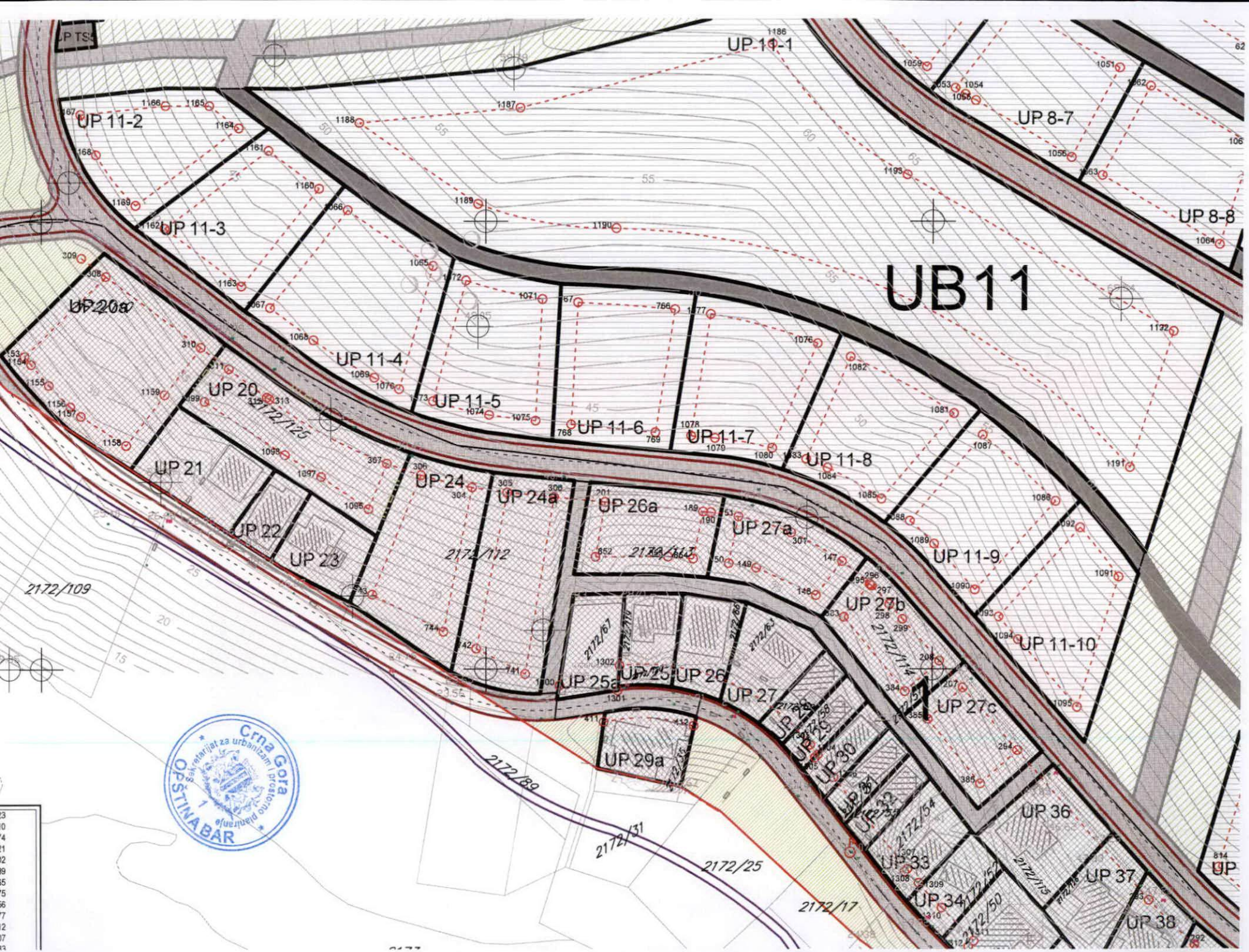


obrađivač plana	CAU - Centar za arhitekturu i urbanizam	
naručilac	OPŠTINA BAR	
naziv planskog dokumenta	DUP Pečurice - Turistički kompleks	godina izrade plana: 2016.
		razmjera: 1:1000

KOORDINATE GRAĐEVINSKIH LINIJA


1302	6595529.86	4653000.81
1303	6595572.59	4652982.96





23
10
4
11
19
5
6
7
2
7
13

LEGENDA:

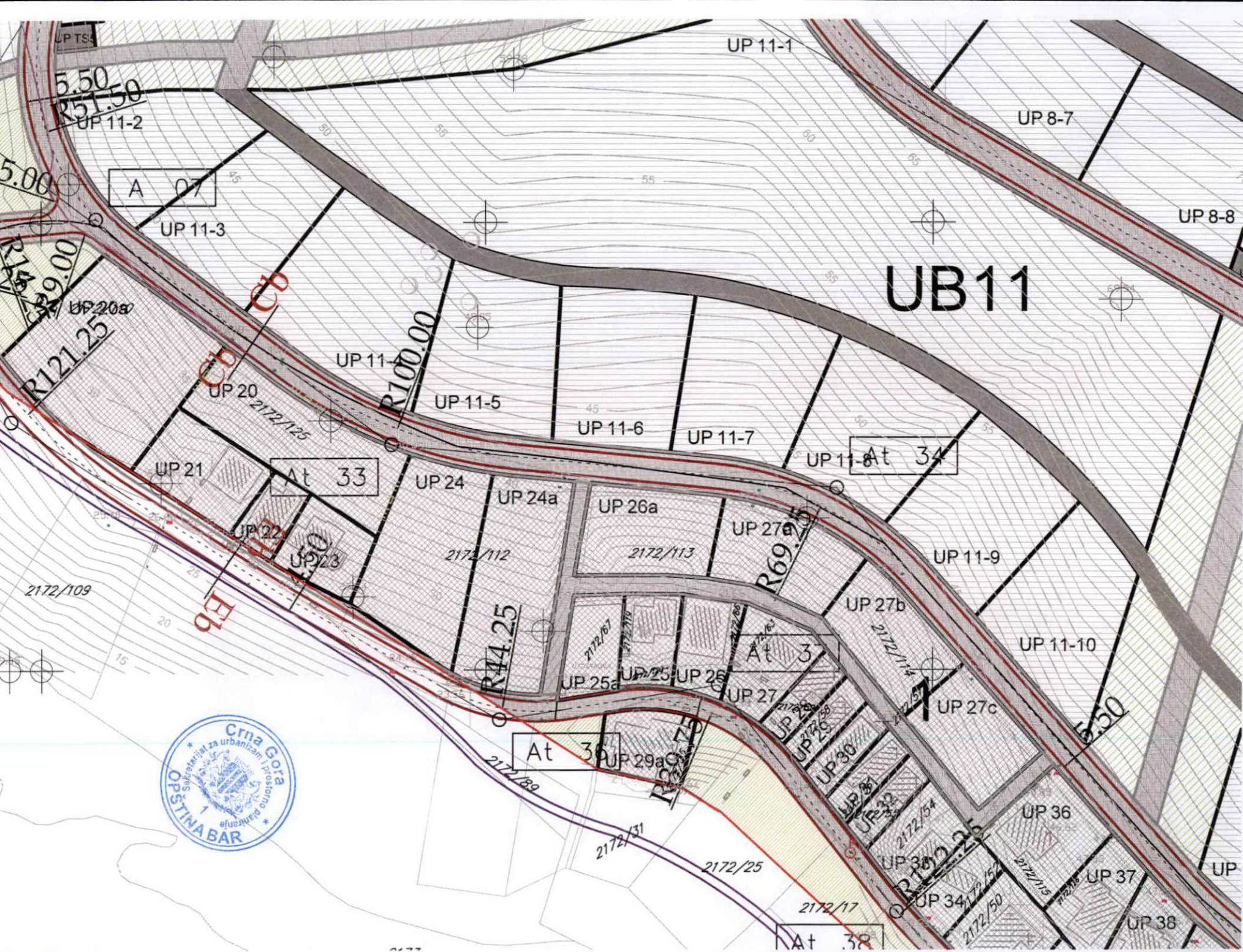
-  GRANICA ZAHVATA PLANA
-  GRANICA URBANISTIČKE PARCELE
- UP 7  BROJ URBANISTIČKE PARCELE
-  GRANICA URBANISTIČKOG BLOKA
-  OZNAKA URBANISTIČKOG BLOKA
-  GRANICA ZONE
-  OZNAKA ZONE
-  OBALNO ŠETALIŠTE - LUNGO MARE
-  GRANICA MORSKOG DOBRA
-  IVIČNJAK
- - - OSOVINA SAOBRAĆAJNICE
-  PJEŠAČKE POVRŠINE
-  KOLSKO-PJEŠAČKE POVRŠINE
-  PRESJEK SAOBRAĆAJNICE
-  TAČKE TANGENTE SAOBRAĆAJNICE

Z:\01 BAR\03 DUP Pecurice t.K\USVOJENI PLAN 2016\odluka az grafikau.jpg

Detaljni urbanistički plan:
PEČURICE
Turistički kompleks



obradivač plana	CAU - Centar za arhitekturu i urbanizam	
naručilac	OPŠTINA BAR	
naziv planskog dokumenta	DUP Pečurice - Turistički kompleks	godina izrade plana: 2016.



LEGENDA:

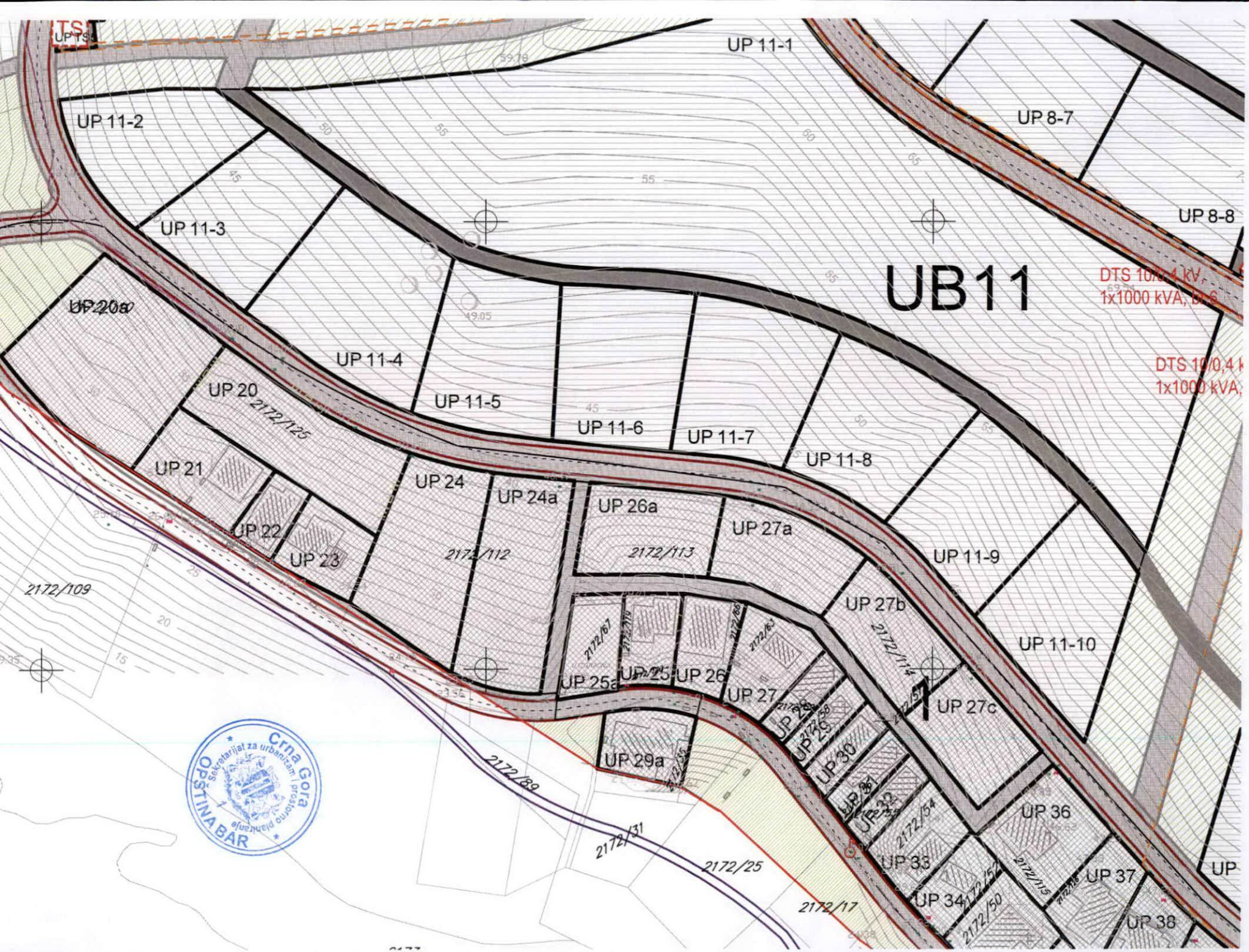
-  GRANICA ZAHVATA PLANA
-  GRANICA URBANISTIČKE PARCELE
-  UP 7 BROJ URBANISTIČKE PARCELE
-  GRANICA URBANISTIČKOG BLOKA
-  OZNAKA URBANISTIČKOG BLOKA
-  GRANICA ZONE
-  OZNAKA ZONE
-  OBALNO ŠETALIŠTE - LUNGO MARE
-  GRANICA MORSKOG DOBRA
-  ELEKTROVOD 10KV
-  ELEKTROVOD 10KV - PLANIRANI
-  TRAFOSTANICA
-  TRAFOSTANICA - PLANIRANA

Z:\01 BAR\03 DUP Pečurice t.k\USVOJENI PLAN 2016\odluka az grafikau.jpg


Detaljni urbanistički plan:
PEČURICE
Turistički kompleks



obrađivač plana	CAU - Centar za arhitekturu i urbanizam	
naručilac	OPŠTINA BAR	
naziv planskog dokumenta	DUP Pečurice - Turistički kompleks	godina izrade plana: 2016.



LEGENDA:

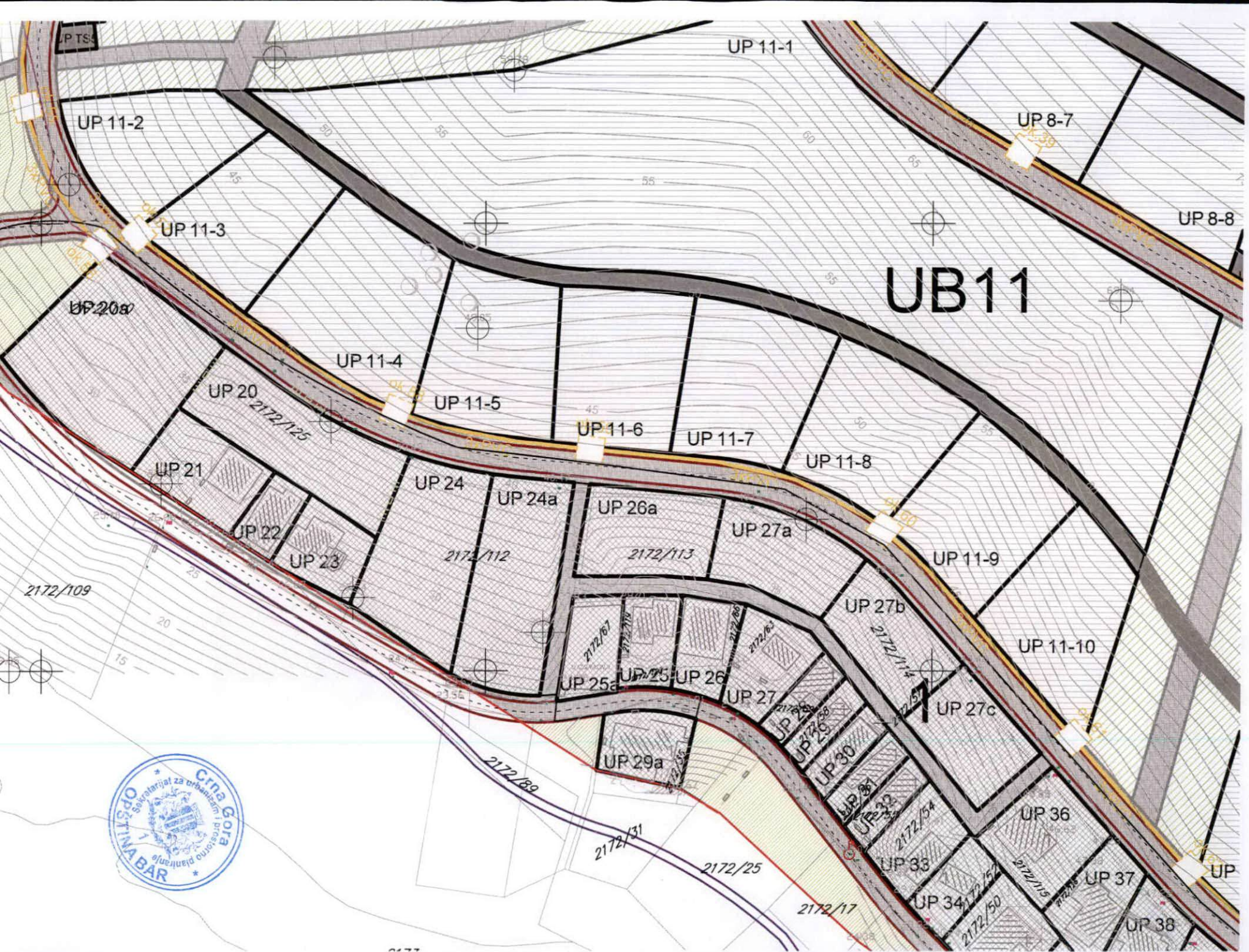
-  GRANICA ZAHVATA PLANA
-  GRANICA URBANISTIČKE PARCELE
-  UP 7 BROJ URBANISTIČKE PARCELE
-  GRANICA URBANISTIČKOG BLOKA
-  OZNAKA URBANISTIČKOG BLOKA
-  GRANICA ZONE
-  OZNAKA ZONE
-  OBALNO ŠETALIŠTE - LUNGO MARE
-  GRANICA MORSKOG DOBRA
-  PLANIRANI TK PODZEMNI VOD
-  PLANIRANO TK OKNO

Z:\01 BAR\03 DUP Pečurice t.K\USVOJENI PLAN 2016\odluka az grafikau.jpg

















Detaljni urbanistički plan:
PEČURICE
Turistički kompleks



obrađivač plana	CAU - Centar za arhitekturu i urbanizam	
naručilac	OPŠTINA BAR	
naziv planskog dokumenta	DUP Pečurice - Turistički kompleks	godina izrade plana: 2016. razmjera:



LEGENDA:

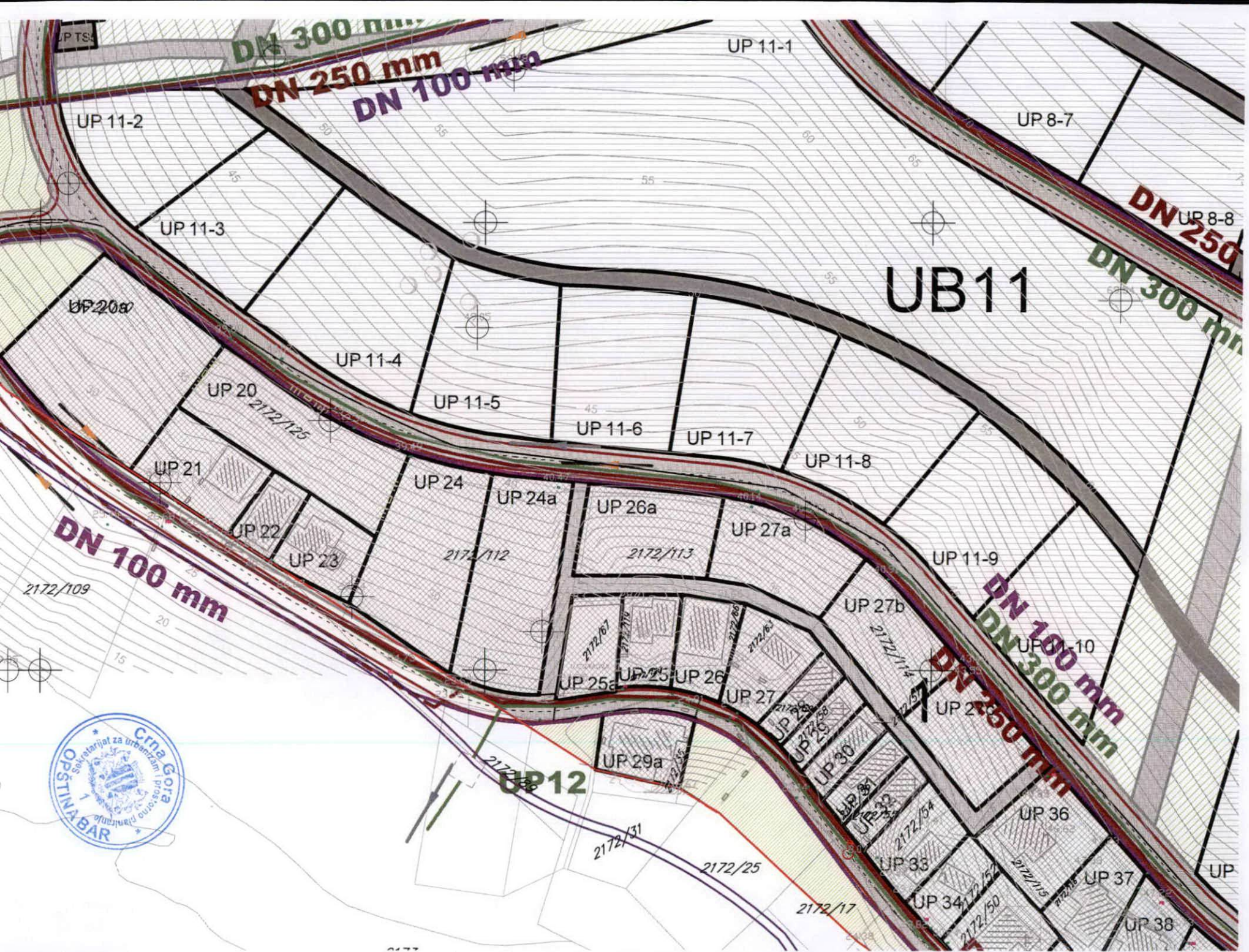
-  GRANICA ZAHVATA PLANA
-  GRANICA URBANISTIČKE PARCELE
- UP 7  BROJ URBANISTIČKE PARCELE
-  GRANICA URBANISTIČKOG BLOKA
-  OZNAKA URBANISTIČKOG BLOKA
-  GRANICA ZONE
-  OZNAKA ZONE
-  OBALNO ŠETALIŠTE - LUNGO MARE
-  GRANICA MORSKOG DOBRA
-  PLANIRANI VODOVOD
-  VODOVOD VIŠEG REDA
-  KANALIZACIONI VOD
-  PLANIRANI KANALIZACIONI VOD
-  KANALIZACIONI VOD
-  PLANIRANI KANALIZACIONI VOD
-  PLANIRANO REVIZIONO OKNO

Z:101 BAR\03 DUP Pecurice I.KUSVOJENI PLAN 2016\vodluka az grafikau.jpg

Detaljni urbanistički plan:
PEČURICE
Turistički kompleks

obrađivač plana	CAU - Centar za arhitekturu i urbanizam	
naručilac	OPŠTINA BAR	
naziv planskog dokumenta	DUP Pečurice - Turistički kompleks	godina izrade plana: 2016.
		razmjera:





LEGENDA:

-  GRANICA ZAHVATA PLANA
-  GRANICA URBANISTIČKE PARCELE
-  BROJ URBANISTIČKE PARCELE
-  GRANICA URBANISTIČKOG BLOKA
-  OZNAKA URBANISTIČKOG BLOKA
-  GRANICA ZONE
-  OZNAKA ZONE
-  OBALNO ŠETALIŠTE - LUNGO MARE
-  GRANICA MORSKOG DOBRA



POVRŠINE JAVNE NAMJENE

-  PARK
-  SKVER
-  ZELENILO UZ SAOBRAĆAJNICE
-  PARK ŠUMA

POVRŠINE OGRANIČENE NAMJENE

-  TURISTIČKI KOMPLEKSI
-  TURISTIČKA NASELJA
-  AUTO-KAMP
-  SPORTSKO-REKREATIVNE
POVRŠINE

POVRŠINE SPECIJALNE NAMJENE

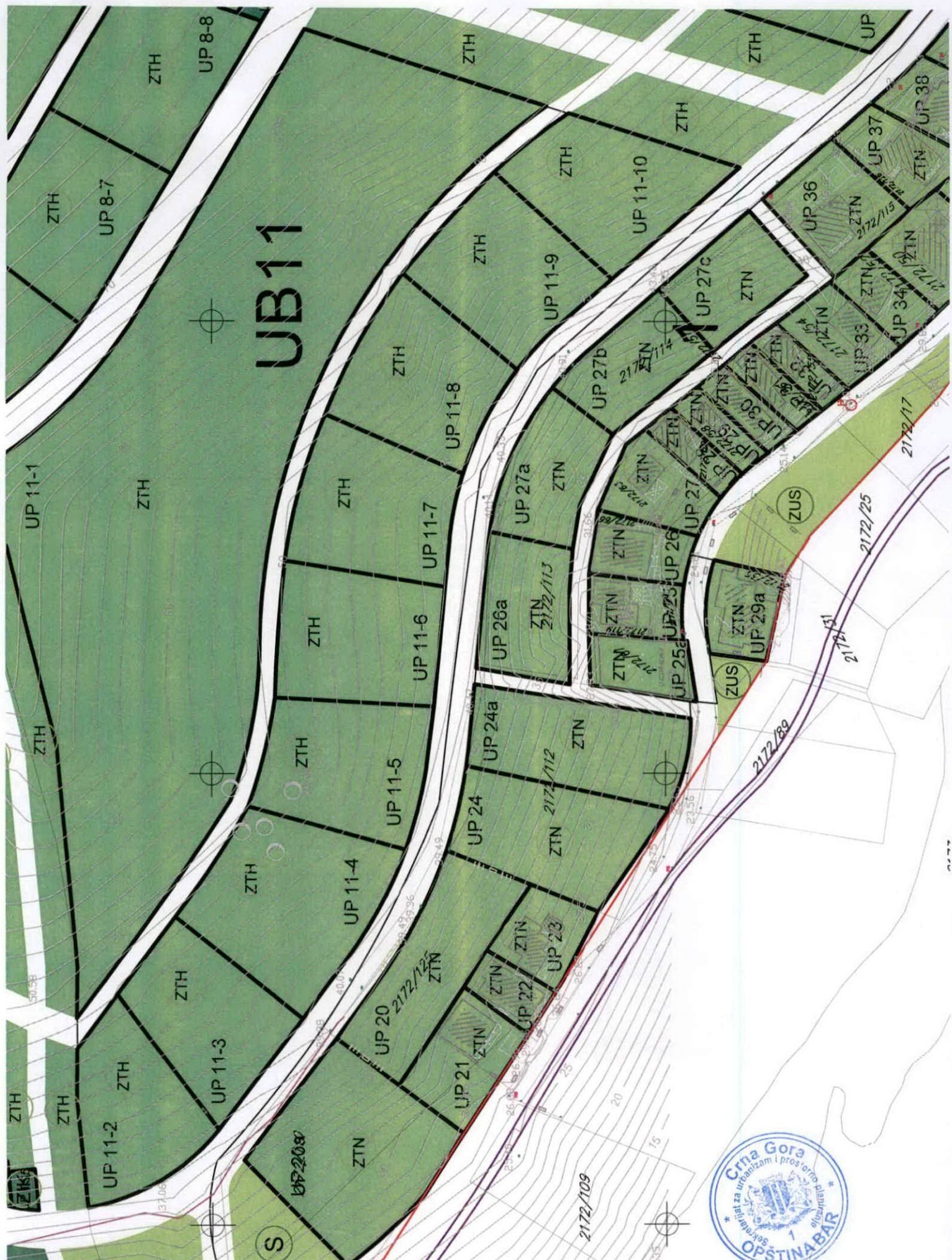
-  ZAŠTITNI POJASEVI
-  ZELENILO INFRASTRUKTURE

Z:\01 BAR\03 DUP Pećurice L\MIUSVOJENI PLAN 2016\odluka az grafikau.jpg

Detaljni urbanistički plan:
PEČURICE
Turistički kompleks

odradivač plana	CAU - Centar za arhitekturu i urbanizam	
natužilac	OPŠTINA BAR	
naziv planskog dokumenta	DUP Pećurice - Turistički kompleks	godina izrade plana: 2016.





UB11



TEHNIČKI USLOVI

Za izradu projektne dokumentacije za priključenje na hidrotehničku infrastrukturu

a) Opšti dio

Vodovod:

- o Za registrovanje utroška vode cijelog objekta potrebno je ugraditi vodomjer u šahti u skladu sa tehničkim propisima. Šaht treba da bude lociran u posjedu investitora, 1m od ivice parcele gledajući iz pravca mjesta priključenja na ulični cjevovod. Predvidjeti posebno mjerenje potrošnje vode za stambeni i poslovni dio objekta.
- o Mjerenje isporučenih količina vode u objektima koji će se graditi ili postavljati na teritoriji Opštine Bar će se vršiti sledećim vodomjerima:
 - a) U objektima za individualno stanovanje – višestambenim vodomjerima sa mokrim ili suvim mehanizmom klase tačnosti »C« ili više i pripremom za daljinsko očitavanje putem radio veze.
 - b) U objektima za kolektivno stanovanje – višestambenim vodomjerom sa mokrim ili suvim mehanizmom klase tačnosti »C« ili više i sistemom za daljinsko očitavanje putem radio veze.
 - c) U objektima za obavljanje djelatnosti ili za smještaj sa profilom priključka na javni vodovod od 50mm ili većim – kombinovanim elektromagnetnim ili ultrazvučnim vodomjerom istog profila sa mogućnošću daljinskog.
 - d) U poslovnim prostorima u objektu – višestambenim vodomjerom sa mokrim ili suvim mehanizmom klase »C« ili više i sistemom za daljinsko očitavanje putem radio veze i radio frekventnim ventilom ispred vodomjera.
- o U objektima za kolektivno stanovanje, vodomjeri se ugrađuju u zajedničkim dijelovima stambene zgrade (hodnicima i holovima) uz obaveznu ugradnju manuelnog magnetnog ventila ispred vodomjera.
- o Za objekte sa više od četiri stambene jedinice (stambene zgrade) može se predvidjeti ugradnja kontrolnih vodomjere za svaki ulaz posebno (vertikalno). Vodovodnu šahtu obavezno izvesti sa drenažom, penjalicama i poklopcem tako postavljenim da se vodomjer ne nalazi neposredno ispod otvora poklopca. Za svaku stambenu jedinicu predvidjeti ugradnju mjernih uređaja-vodomjera smještenih u kasetama na etažama, stalno dostupnim za očitavanje, kontrolu i održavanje (max jedan ormar za jedan sprat, uz mogućnost zaključavanja radi obezbjeđenja od oštećenja i krađe vodomjera). Vodomjeri sa horizontalnom osovinom se moraju postaviti isključivo horizontalno, odnosno sa vertikalnom osovinom isključivo vertikalno, sa pravim komadom cijevi 3D-5D ispred vodomjera. Ukoliko se predvidi baštenski hidrant neophodno je odrediti subjekt koji će izmirivati naknadu za utrošenu vodu.
- o Kod vodomjera profila Ø50mm i više obavezno se ispred vodomjera ugrađuje zatvarač, hvatač nečistoće, MDK komad, ravni komad za smirenje toka vode, a iza vodomjera ravni komad i zatvarač. Iza vodomjera na koji je spojena hidrantska mreža objekta ili sprinkler sistem za gašenje požara, obavezno se ugrađuje zaštitnik od povratnog toka (nepovratni ventil). Dužina ravnog dijela za smirenje toka ispred i iza vodomjera zavisi o profilu vodomjera. Prilikom dimenzionisanja vodomjernog šahta voditi računa o dimenzijama armatura i fazonskih komada koji se ugrađuju.
- o Za vrstu materijala priključka na vodovodnu mrežu predvidjeti PEHD (polietilen) ili PP (polipropilen). Maksimalno dozvoljeni profil priključka

je Ø100mm, pri čemu profil priključka mora biti manji od profila ulične cijevi na koju se planira priključenje.

- o Direktno uzimanje vode iz javne vodovodne mreže preko hidroforskih uređaja, dozvoljeno je samo kod cjevovoda prečnika Ø 200 mm i više. Uređaj za povišenje pritiska kod direktnog spoja na vodovodnu mrežu obavezno mora biti opremljen frekventnom regulacijom. Iz cjevovoda prečnika manjih od Ø200mm voda za uređaj za povišenje pritiska se može uzimati samo preko zatvorenog prelaznog rezervoara sa slobodnim nivoom vode.
- o Direktno uzimanje vode iz javnog cjevovoda za sprinkler instalaciju (preko priključka za objekat) dozvoljeno je samo u slučaju kada je ulični cjevovod prečnika većeg ili jednakog Ø 250 mm. Za prečnike uličnih cjevovoda manjeg od Ø 250 mm potrebno je izgraditi rezervoar dovoljne zapremine za potrebe sprinkler instalacija. Rezervoari se u ovom slučaju pune iz uličnog cjevovoda u skladu sa hidrauličkim proračunom iz projekta.

Fekalna kanalizacija:

- o Profil priključka i pad potrebno je odabrati u skladu sa izvedenim hidrauličkim proračunima, kao i na osnovu raspoloživih geodetskih kota. Minimalni profil priključka na gradsku kanalizacionu mrežu je Ø 160mm.
- o Sva neophodna geodetska mjerenja i uzdužne profile, predvidjeti tehničkom dokumentacijom.
- o Gradski sistem kanalizacione mreže je separatan, tako da se ne dozvoljava upuštanje atmosferskih voda u fekalnu kanalizaciju i obrnuto
- o Nije dozvoljeno gravitaciono priključenje podrumskih i suterenskih etaža objekta na fekalnu kanalizaciju.
- o Prilikom izrade projekta u dijelu ispuštanja otpadnih voda uzeti u obzir sve specifičnosti korisnika kanalizacije (kapacitet i tehnologija proizvodnje, količina, sastav i dinamika ispuštanja otpadnih voda, mogućnost recirkulacije i dr.), kao i ispoštovati "Pravilnik o kvaliteti i sanitarno-tehničkim uslovima za ispuštanje otpadnih voda u recipijent i javnu kanalizaciju, načinu i postupku ispitivanja kvaliteta otpadnih voda, min. broju ispitivanja i sadržaju izvještaja o utvrđenom kvalitetu otpadnih voda" (Sl.List CG br.45/08,9/10 i 26/12)
- o Za materijal za izradu priključka na fekalnu kanalizaciju predvidijeti atestirane PVC kanalizacione cijevi za uličnu kanalizaciju (tjemene nosivosti min SN4) ili PP (polipropilen).
- o Reviziona okna mogu biti kružnog ili četvrtastog poprečnog presjeka, monolitne AB, montažne AB i poliesterske izrade.
- o Na mjestima gdje je moguć uticaj morske vode predvidijeti šahte od poliestera.

Atmosferska kanalizacija

- o Neophodno je izvesti proračun oticanja sa predmetne parcele, krovova i uređenih površina i odabrati adekvatan profil priključka.
- o Sa izvršenim geodetskim mjerenjima, dati uzdužne profile odvodnih kanala i raspoložive padove samog priključka.
- o Reviziona okna i kišne slivnike projektovati u skladu sa tehničkim propisima za ovu vrstu djelatnosti.
- o Za materijal za izradu priključka na atmosfersku kanalizaciju predvidijeti PVC ili PE (polietilen).
- o Predvidijeti separatore za prečišćavanje voda sa parkinga i saobraćajnica, prije upuštanja ovih voda u gradsku atmosfersku kanalizaciju. Isto važi za sve zatvorene prostore u objektu koji služe za parkiranje automobila (garaže) površine veće od 50m².
- o Reviziona okna mogu biti kružnog ili četvrtastog poprečnog presjeka, monolitne AB, montažne AB i poliesterske izrade.

- o Na mjestima gdje je moguć uticaj morske vode predvidjeti šahte od poliestera

b) Postojeće hidrotehničke instalacije

- o U slučaju da je u granicama urbanističke parcele trasirana postojeća vodovodna cijev, koja se zadržava u planskom dokumentu, ili je planirana izgradnja nove mreže, neophodno je pridržavati se odredbi »Pravilnika o određivanju i održavanju zona i pojaseva sanitarne zaštite izvorišta i ograničenjima u tim zonama« („Službeni list Crne Gore“, br. 66/09 od 2. oktobra 2009.god. Član. 32 - Pojas sanitarne zaštite određuje se oko glavnih cjevovoda i u zavisnosti od konfiguracije terena iznosi po 2m od osovine cjevovoda sa obje strane, a za cjevovode za vodosnabdijevanje do 200 stanovnika po 1m od osovine cjevovoda sa obje strane. U pojasu zaštite nije dozvoljena izgradnja objekata, postavljanje uređaja i vršenje radnji koje na bilo koji način mogu zagaditi vodu ili ugroziti stabilnost cjevovoda. Za cjevovode profila DN 200mm i veće, u slučaju izgradnje objekata na trasi cjevovoda u zoni sanitarne zaštite, neophodno je obezbijediti slobodan prostor svijetlog otvora širine 4,0m i visine 3,0m.
- o Ako u granicama urbanističke parcele već postoji ili je planirana izgradnja fekalnog odnosno atmosferskog kolektora, nije dozvoljena izgradnja objekata, postavljanje uređaja i vršenje radnji u pojasu od 2m od osovine kolektora, koje na bilo koji način mogu ugroziti stabilnost cjevovoda.

c) Posebni dio

Priključenje na hidrotehničku infrastrukturu

- o Priključenje objekta na hidrotehničku infrastrukturu (vodovod, fekalnu i atmosfersku kanalizaciju) predvidjeti u skladu sa prostorno planskim dokumentom faza hidrotehnika.

d) Tehnička opremljenost projekta hidrotehničkih instalacija

I) Projekat unutrašnjih instalacija objekta

- Projekat treba da sadrži sve tekstualne i grafičke priloge za glavni projekat u skladu sa Pravilnikom o načinu izrade i sadržini tehničke dokumentacije. Projekat unutrašnjih instalacija vodovoda i kanalizacije treba izraditi u skladu s pravilima struke i odredbama važeće zakonske regulative, a mora obuhvatiti interne instalacije vodovoda i kanalizacije.

II) Projekat uređenja

- U projektu dostaviti preglednu situaciju u odgovarajućoj razmjeri sa jasno naznačenim mjestom priključenja na gradsku ulični vodovodnu i kanizacionu mrežu.
- Na situaciji prikazati položaj sa naznačenim međusobnim rastojanjem planiranog objekta od postojećih i planiranih hidrotehničkih instalacija.
- Projektom obavezno prikazati detalj vodomjernog šahta - vodoinstalaterski i građevinski, sa specifikacijom i pravim dimenzijama fazonskih komada i armatura da bi dokazali usvojene dimenzije, osnovu i presjek kao i njegovu lokaciju na situaciji.

321 Tehnički direktor,
Alvin Tombarević

[Signature]



Izvršni direktor,
Zoran Pajović

[Signature]



Crna Gora
Opština Bar
Sekretarijat za komunalne poslove i
saobraćaj

Adresa: Bulevar revolucije br. 1
85000 Bar, Crna Gora
Tel: +382 30 311 561
email: sekretarijat.kps@bar.me
www.bar.me

Broj: UPI 14-341/23- 292/1

Bar, 24.03.2023. godine

Sekretarijat za komunalne poslove i saobraćaj, na osnovu člana 17 Zakona o putevima („Sl. list Crne Gore“, br. 82/20,140/22), člana 74 Zakona o planiranju prostora i izgradnji objekata („Sl. list Crne Gore“, br. 64/17, 44/18, 63/18, 82/20 i 86/22, 04/23), člana 12 Odluke o opštinskim i nekategorisanim putevima na teritoriji opštine Bar („Sl. list Crne Gore – opštinski propisi“, br. 46/16), člana 12 Odluke o organizacije i načinu rada lokalne uprave („Sl. list Crne Gore – opštinski propisi“, br. 40/18, 60/22 i 005/23), d o n o s i:

R J E Š E N J E

Utvrdjuju se opšti saobraćajno-tehnički uslovi za izradu tehničke dokumentacije za izgradnju stambenih, poslovnih i turističkih objekata u zahvatu planske dokumentacije Opštine Bar, i to:

1. Priključak UP na javnu saobraćajnicu projektovati u skladu sa planskim dokumentom;
2. Urbanistička parcela mora da ima jedan kolski ulaz/izlaz na javnu saobraćajnicu predviđenu planskim dokumentom;
3. Širinu priključka projektovati u zavisnosti od usvojenog mjerodavnog vozila;
4. Mjerodavno vozilo se definiše na osnovu potrebe prilaznog puta, odnosno u zavisnosti od planiranog sadržaja na parceli;
5. Radijuse krivina pri ulasku/izlasku na UP dimenzionisati prema normativima za usvojeno mjerodavno vozilo;
6. Ukoliko je parceli omogućen pristup sa više saobraćajnica, isti je potrebno planirati sa saobraćajnice nižeg ranga;
7. Na priključku na put obezbijediti odgovarajuću preglednost za učesnike u saobraćaju;
8. Voditi računa o spoju prilaznog i javnog puta, za sami priključak koristiti materijale koji odgovaraju materijalima puta na koji se priključuje;
9. Uzdužne profile priključka prilagoditi terenu i okolnim objektima, uz obavezno postizanje poprečnih i podužnih nagiba potrebnih za odvođenje atmosferskih voda;
10. Parkiranje riješiti u okviru UP saglasno važećim normativima;
11. Parking mjesta, u zavisnosti od načina parkiranja (podužno, koso, upravno), dimenzionisati u skladu sa važećim normativima;
12. Horizontalnu i vertikalnu signalizaciju na UP projektovati u zavisnosti od namjene parcele i očekivanog intenziteta saobraćaja;
13. Za svaku UP obavezno uraditi saobraćajno-tehničku dokumentaciju – fazu saobraćaja;
14. Saobraćajno-tehničku dokumentaciju uraditi u skladu sa važećim standardima, tehničkim uputstvima i normativima iz predmetne oblasti;
15. Ovi saobraćajno-tehnički uslovi su sastavni dio UT-uslova za izradu tehničke dokumentacije za izgradnju stambenih, poslovnih i turističkih objekata koji se nalaze u zahvatu planske dokumentacije Opštine Bar.

O b r a z l o ž e n j e

Članom 17 Zakona o putevima („Sl. list Crne Gore“, br. 82/20, 86/22) propisano je da organ uprave izdaje saobraćajno-tehničke uslove za priključenje na javni put, pri čemu predmetne uslove za opštinske puteve izdaje nadležni organ lokalne uprave.

Članom 12 Odluke o opštinskim i nekategorisanim putevima na teritoriji opštine Bar („Sl. list Crne Gore – opštinski propisi“, br. 46/16) je propisano da organ lokalne uprave nadležan za poslove saobraćaja izdaje saobraćajno-tehničke uslove za priključenje na opštinski ili nekategorisani put.

Članom 12 Odluke o organizaciji i načinu rada lokalne uprave („Sl. list Crne Gore – opštinski propisi“, br. 040/18, 060/22, 005/23) je propisano da Sekretarijat za komunalne poslove i saobraćaj, pored ostalog, vrši poslove koji se odnose na izdavanje saobraćajno – tehničkih uslova za projektovanje priključaka na opštinski i nekategorisani put.

Članom 74 stav 5 Zakona o planiranju prostora i izgradnji objekata („Sl. list Crne Gore“, br. 64/17, 44/18, 63/18, 82/20 i 86/22, 04/23) je propisano da uslove koje prema posebnim propisima izdaje organ za tehničke uslove, a koji su neophodni za izradu tehničke dokumentacije, kao i list nepokretnosti i kopiju katastarskog plana pribavlja Ministarstvo, odnosno nadležni organ lokalne samouprave. Shodno članu 5 stav 1 alineja 16, organ za tehničke uslove je, pored ostalih, organ lokalne uprave nadležan za poslove saobraćaja.

Imajući u vidu naprijed navedene propise, odlučeno je kao u dispozitivu Rješenja.

Rješenje je donijeto bez izjašnjenja stranke o rezultatima ispitnog postupka iz razloga jer je utvrđeno da se Rješenje donosi u korist stranke.

Upustvo o pravnoj zaštiti: Protiv ovog Rješenja može se izjaviti žalba Glavnom administratoru Opštine Bar u roku od 15 dana od dana prijema istog. Žalba se ulaže preko ovog organa i taksira se sa 3 € administrativne takse.

Samostalni savjetnik III za saobraćaj,
Milan Andrijašević



Dostavljeno: Sekretarijatu za urbanizam i prostorno planiranje; u spise; a/a.

Kontakt tel.: 030/311-561

E-mail: sekretarijat.kps@bar.me



UPRAVA ZA NEKRETNINE

CRNA GORA

PODRUČNA JEDINICA
BAR

Broj: 102-919-24525/2024

Datum: 17.07.2024

KO: KUNJE

Na osnovu člana 173 Zakona o državnom premjeru i katastru nepokretnosti ("Sl. list RCG" br. 29/07, "Sl. list CG" br. 73/10, 032/11, 040/11, 043/15, 037/17 i 17/18), postupajući po zahtjevu , , za potrebe izdaje se

LIST NEPOKRETNOSTI 1473 - PREPIS

Podaci o parcelama									
Broj	Podbroj	Broj zgrade	Plan Skica	Datum upisa	Potes ili ulica i kućni broj	Način korišćenja Osnov sticanja	Bon. klasa	Površina m ²	Prihod
2172	63		1,6 4,5	10/06/2009	OČAS	Dvorište KUPOVINA		204	0.00
2172	63	1	1,6 4,5	10/06/2009	OČAS	Porodična stambena zgrada KUPOVINA		46	0.00
2172	63	2	1,6 4,5	10/06/2009	OČAS	Objekat u izgradnji KUPOVINA		50	0.00
								300	0.00

Podaci o vlasniku ili nosiocu				
Matični broj - ID broj	Naziv nosioca prava - adresa i mjesto		Prava	Obim prava
6010000107985 AB1630765	CAZACU ANATOLIE Moskovski prospekt 20/13, Kišinjev MOLDAVIJA AB1630765		Svojina	1/1

Podaci o objektima i posebnim djelovima						
Broj	Podbroj	Broj zgrade	Način korišćenja Osnov sticanja Sobnost	PD Godina izgradnje	Spratnost/ Sprat Površina	Prava Vlasnik ili nosilac prava Adresa, Mjesto
2172	63	1	Porodična stambena zgrada KUPOVINA	989	P 46	/
2172	63	1	Stambeni prostor KUPOVINA	1	P 5	Svojina CAZACU ANATOLIE Moskovski prospekt 20/13, Kišinjev 1/1 6010000107985 AB1630765
2172	63	1	Stambeni prostor KUPOVINA	2	P 35	Svojina CAZACU ANATOLIE Moskovski prospekt 20/13, Kišinjev 1/1 6010000107985 AB1630765
2172	63	2	Objekat u izgradnji KUPOVINA	995	P 50	Svojina CAZACU ANATOLIE Moskovski prospekt 20/13, Kišinjev 1/1 6010000107985 AB1630765
2172	63	2	Stambeni prostor u izgradnji KUPOVINA	1	P 45	Svojina CAZACU ANATOLIE Moskovski prospekt 20/13, Kišinjev 1/1 6010000107985 AB1630765

Podaci o teretima i ograničenjima							
Broj	Podbroj	Broj zgrade	PD	Redni broj	Način korišćenja	Datum upisa Vrijeme upisa	Opis prava

Podaci o teretima i ograničenjima							
Broj	Podbroj	Broj zgrade	PD	Redni broj	Način korišćenja	Datum upisa Vrijeme upisa	Opis prava
2172	63	1		1	Porodična stambena zgrada	21/12/2006	Nema dozvolu
2172	63	2		2	Objekat u izgradnji	05/03/2007	Nema dozvolu

Naplata takse je oslobođena na osnovu člana 17 Zakona o administrativnim taksama ("Sl. list CG, br. 18/19). Naplata naknade oslobođena je na osnovu člana 174 Zakona o državnom premjeru i katastru nepokretnosti ("Sl. list RCG" br. 29/07, "Sl. list CG" br. 73/10, 032/11, 040/11, 043/15, 037/17 i 17/18).



Načelnik:

Mrdjan Kovačević dipl.pravnik

SPISAK PODNIJETIH ZAHTJEVA NA NEPOKRETNOSTIMA

Br. parcele podbroj	Zgrada	Predmet	Datum i vrijeme	Podnosilac	Sadržina
	PD				
2172/63		102-2-919-3514/1-2024	26.06.2024 11:02	GEOINFO DOO, ZA CZACU ANATOLIJE	ZA OVJERU I SPROVODJENJE ELABORATA PARCELACIJE KO KUNJE LIST 1473, KAT.P. 2172/63

CRNA GORA
UPRAVA ZA NEKRETNINE
PODRUČNA JEDINICA: BAR
Broj: 917-dj-995/2024
Datum: 17.07.2024.



Katastarska opština: KUNJE
Broj lista nepokretnosti:
Broj plana: 1,6
Parcela: 2172/63

KOPIJA PLANA

Razmjera 1: 2500

4
653
250
009
009
009

4
653
250
009
009
009



4
653
000
009
009
009



4
653
000
009
009
009

4
652
750
009
009
009

4
652
750
009
009
009



Ovjerava
Službeno lice: *[Signature]*